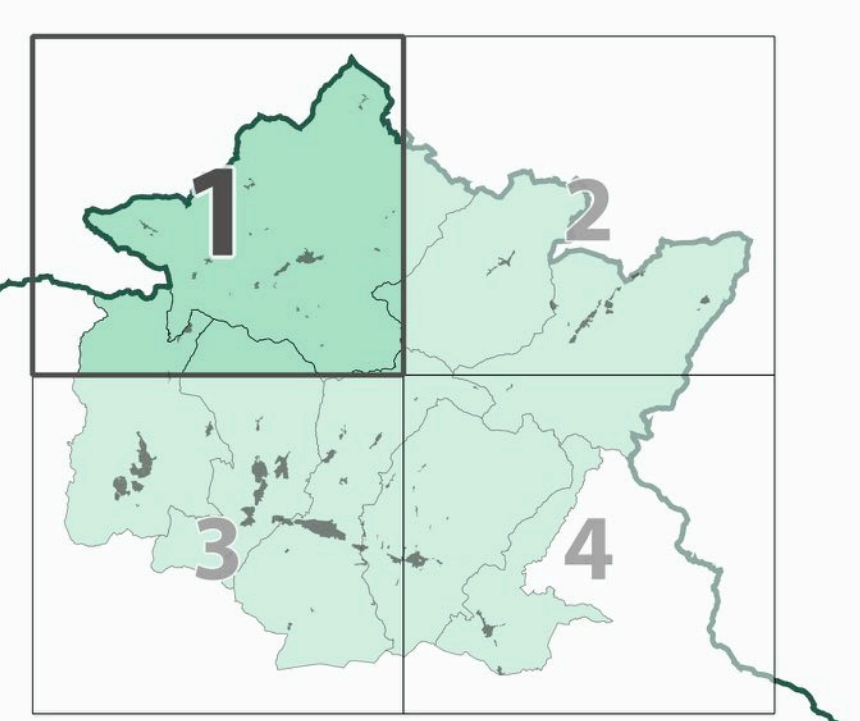


PIANO STRUTTURALE INTERCOMUNALE MUGELLO

A. aspetti urbanistici, agroforestali, economici, archeologici, paesaggistici

Elaborato: **QC.A09** Scala: 1:25.000
 Data: 12/2018

PROCESSI DI TERRITORIALIZZAZIONE PERIODO BASSO MEDIEVALE (XIV sec - XV sec)



COMUNI DEL MUGELLO
 Sindaco del Comune di Borgo San Lorenzo e Presidente dell'Unione Montana dei Comuni del Mugello
 Sindaco del Comune di Dicomano
 Sindaco del Comune di Fiesole
 Sindaco del Comune di Marzali
 Sindaco del Comune di Palazzo San Piero
 Sindaco del Comune di Scarperia e San Piero
 Sindaco del Comune di Vinci

UNIONE MONTANA DEI COMUNI DEL MUGELLO
 Dirigente del servizio economia, ambiente, territorio e foreste
 Responsabile del procedimento

UFFICIO UNICO DI PIANO
 Associazione Intercomuni (Comune di Barberino del Mugello, Comune di Borgo San Lorenzo, Comune di Dicomano, Comune di Fiesole, Comune di Marzali, Comune di Palazzo San Piero, Comune di Scarperia e San Piero, Comune di Vinci)
 Sindaco: Riccardo Neri
 Presidente: Riccardo Neri

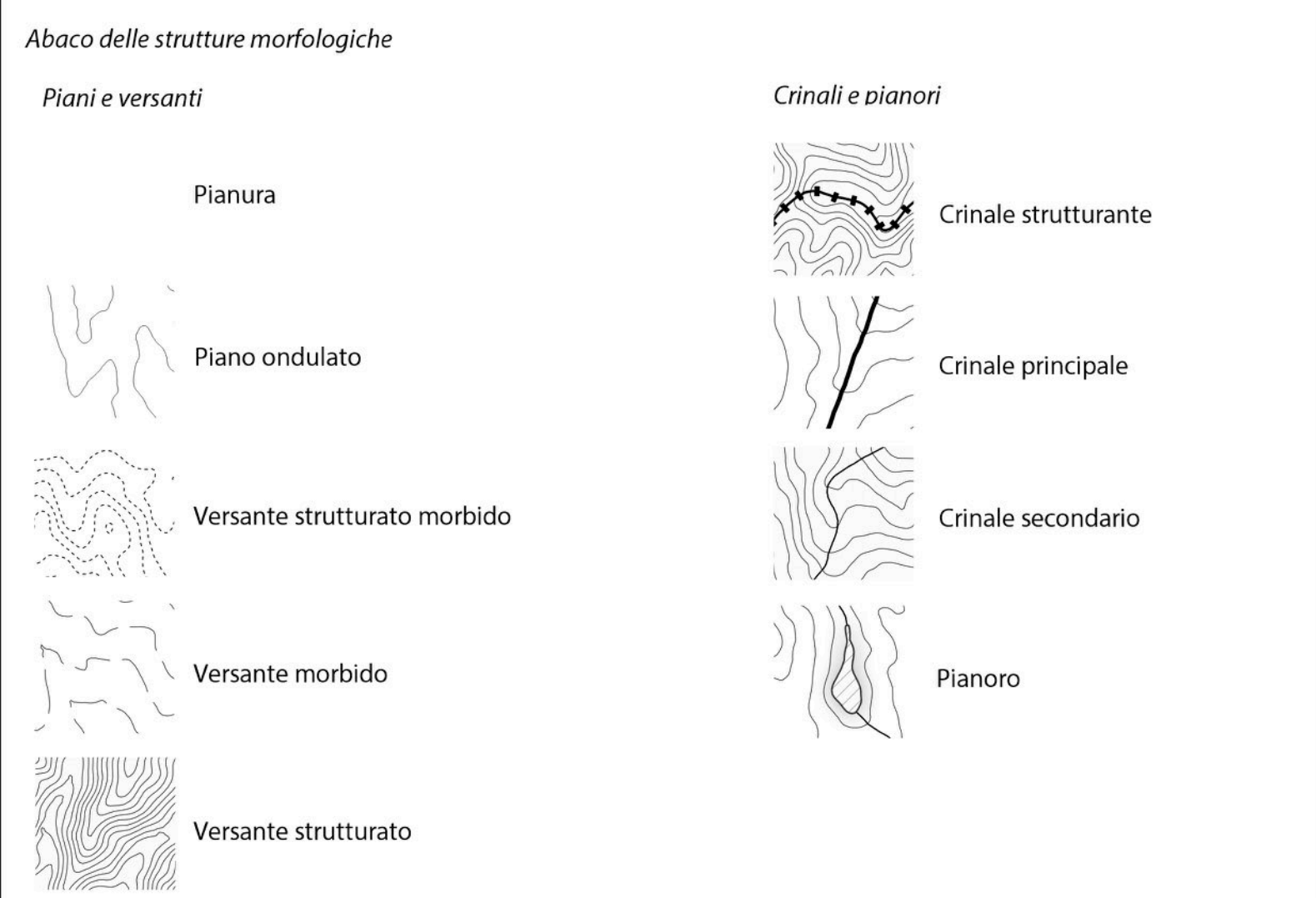
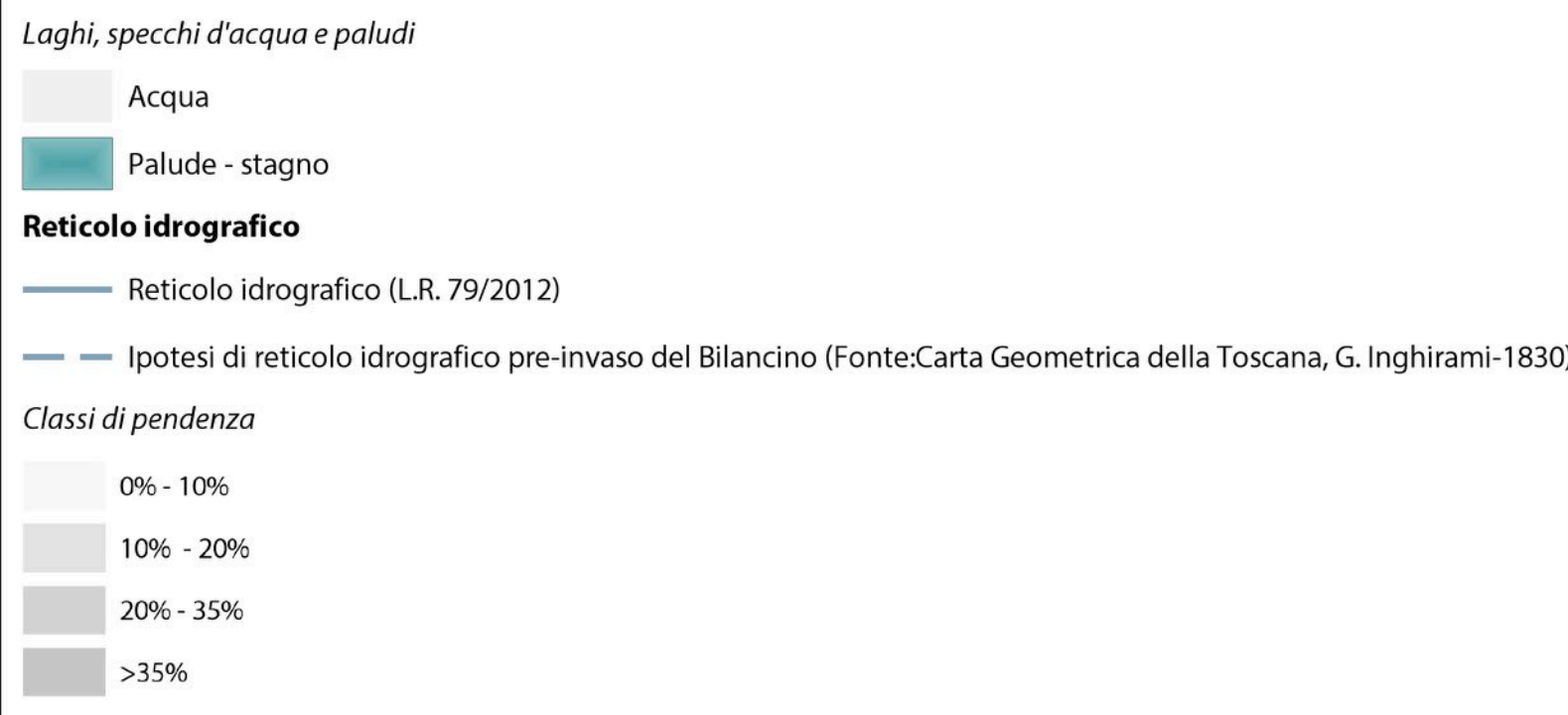
PROFESSIONALITÀ ESTERNE
 Coordinamento generale
 Agenti urbanistici
 Agenti paesaggistici
 Agenti socio-economici
 Agenti archeologici
 Agenti forestali e storici
 Agenti idraulici
 Valutazione Ambientale Strategica
 Comunicazione e partecipazione
 Agenti gestione amministrativa
 Agenti gestione del territorio
 Agenti del sistema della mobilità
 Padri della Carta S.A.

Legenda

Elementi di contesto
 Laghi, specchi d'acqua e paludi

Acqua
 Palude - stagno

Reticolo idrografico
 Reticolo idrografico (L.R. 79/2012)
 Ipotesi di reticolo idrografico pre-invaso del Bilancino (Fonte: Carta Geometrica della Toscana, G. Inghirami-1830)



Elementi della stratificazione storica

Insedimenti

Chiese
 Fortificazioni
 Castelli
 Villaggi
 Curtens
 Terra murata
 Terra nuova
 Mura di Borgo San Lorenzo

