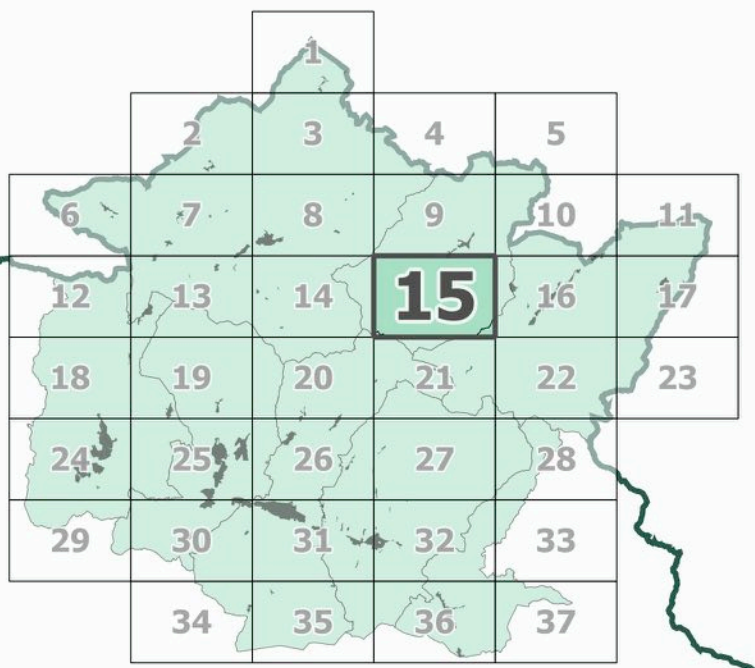


**PIANO STRUTTURALE INTERCOMUNALE
MUGELLO**

A. aspetti urbanistici, agroforestali, economici, archeologici,

Elaborato: **QC.A16** Scala: **1:10.000**
Data: **12/2018**

AREE NATURALI PROTETTE



Data di adozione: _____
Data di approvazione: _____

COMUNI DEL MUGELLO
Sindaco del Comune di Barberino del Mugello
Giuseppe Mengacci
Sindaco del Comune di Borgo San Lorenzo e Presidente dell'Unione Montana dei Comuni del Mugello
Fabio
Sindaco del Comune di Dicomano
Stefano Passatore
Sindaco del Comune di Firenzuola
Claudio Scarpetta
Sindaco del Comune di Marradi
Tommaso Triberti
Sindaco del Comune di Palazzuolo sul Senio
Cristiano Mengacci
Sindaco del Comune di Scarpespa e San Piero
Federico Ignesti
Sindaco del Comune di Vicchio
Roberto

UNIONE MONTANA DEI COMUNI DEL MUGELLO
Dirigente del servizio economia, ambiente, territorio e forestazione
Renzo
Responsabile del procedimento
Giuseppe Rosa

UFFICIO UNICO DI PIANO
Alessandro Bertaccini (Comune di Barberino del Mugello)
Romano Chicchi (Comune di Borgo San Lorenzo)
Valter Bendini (Comune di Dicomano)
Paolo del Zanna (Comune di Firenzuola)
Renato Ricci (Comune di Marradi)
Rodolfo Albani (Comune di Scarpespa e San Piero)
Rodolfo Albani fino a luglio 2018, Paolo Scalin (Comune di Palazzuolo sul Senio)
Riccardo (Comune di Vicchio)

PROFESSIONALITA' ESTERNE
Coordinamento generale
Gianfranco Gonnelli

Aspetti urbanistici
Gianfranco Gonnelli
Michela Chiti
Chiara Nostrato
Alessio Tangaroli
Marina Visciano

Aspetti paesaggistici
Luciano Piazza
FAESAGGIO studio associato
Antonella Valentini e Paola Venturi

Aspetti socio economici
Fin polo, opera ai servizi didattici e scientifici per l'Università di Firenze
Mauro Lombardi e Maria Macchi

Aspetti archeologici
Cristina Felici

Aspetti forestali

Aspetti geologici e sismici
GEOTECNO Consulenza e servizi geologici
Luca Lorenzi e Nicolo Sobko

Aspetti idraulici
Chiarini Associati-Ingegneria Civile e Ambientale
Renzo Chiarini, Alessandro Boveri e Luigi Bigazzi

Valutazione Ambientale Strategica
SINERGIA s.r.l. PROGETTAZIONE E CONSULENZA AMBIENTALE
Luca Gardonni, Marta Scattari, Alessandra Pacciani, Gisa Paggetti

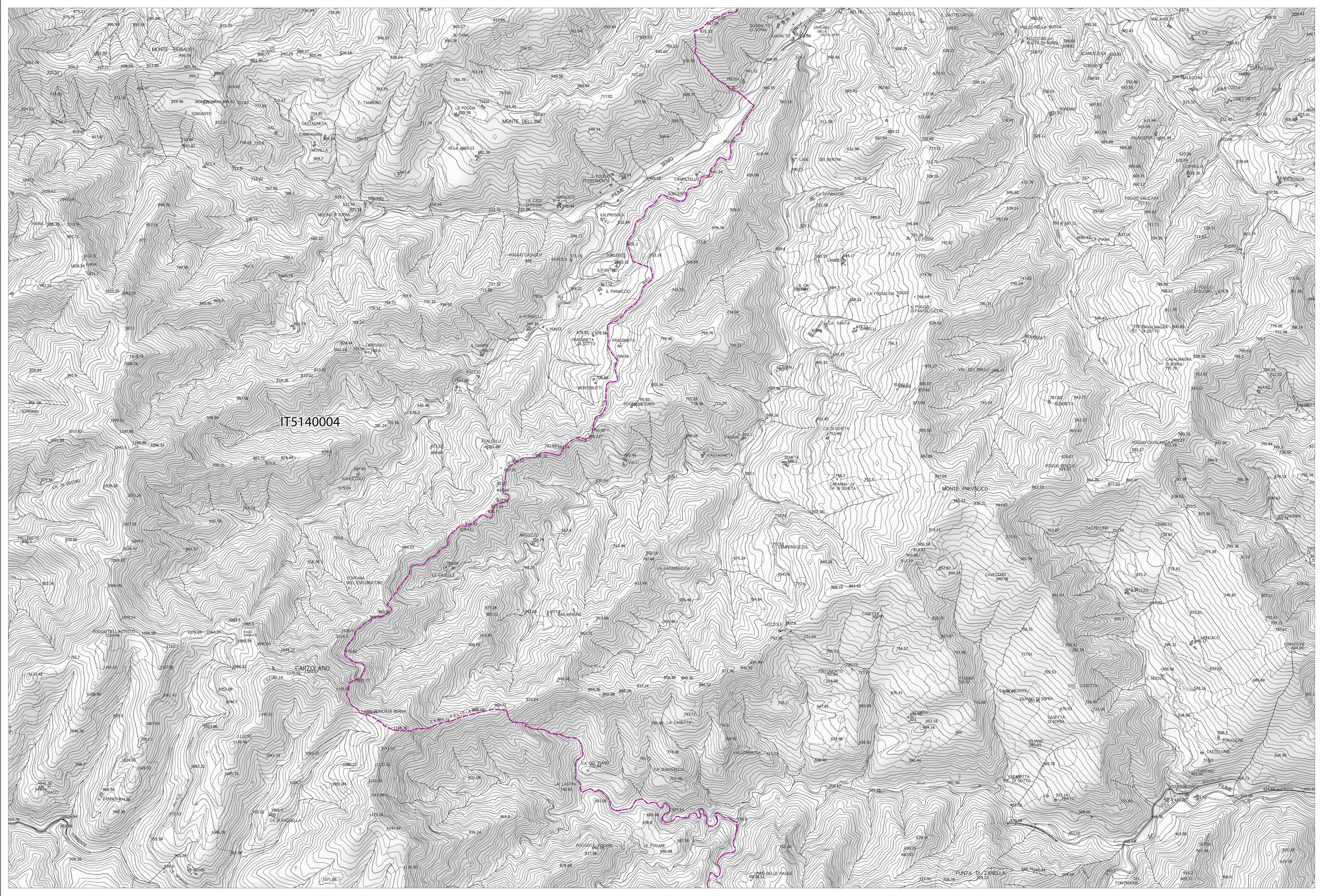
Comunicazione e partecipazione
Maddalena Rossi
Michela Chiti

Aspetti giuridico amministrativi
Antonio Zanelli Quarantini

Aspetti energetici del territorio
IluNet srl
Alessandra Turchinazzi
Claudio Fagarazzi
Federico Cassonini
Marta Elena Iraci

Aspetti del sistema della mobilità
TAGES COOP s.r.l.
Massimo Ferrini
Buffoni Andrea











Vulnerabilità Sismica
S.i.t.
Emanuele Del Monte
Pubblicazione S.I.T.
Linea Comune S.p.A.



Legenda

Elementi di contesto
Reticolo idrografico (L.R. 79/2012)
Confini amministrativi
Confini comunali

Aree protette

-  IT5140001 - Passo della Raticosa, Sassi di San Zanobi e della Mantessa (ZSC)
-  IT5140002 - Sasso di Castro e Montebeni (ZSC)
-  IT5140003 - Conca di Firenzuola (ZSC)
-  IT5140004 - Giogo - Colla di Casaglia (ZSC)
-  IT5140005 - Muraglione - Acquacheta (ZSC)
-  IT5140009 - Poggio Ripaghera - Santa Brigida (ZSC)
-  IT5150001 - Calvana (ZSC)
-  IT5140006 - Bosco ai frati (ZSC/pSIC)
-  APFI07 - GABBIANELLO BOSCONOTONDO (ANPIL)
-  APFI08 - MONTI DELLA CALVANA (ANPIL)
-  APFI13 - SASSO DI CASTRO MONTEBENI (ANPIL)