

COMUNI DEL MUGELLO
 Sindaco del Comune di Barberino di Mugello
 (Giuliano Mengacci)
 Sindaco del Comune di Borgo San Lorenzo e Presidente dell'Unione Montana dei Comuni del Mugello
 Paolo Cecchi
 Sindaco del Comune di Dicomano
 Stefano Passatore
 Sindaco del Comune di Firenzuola
 Claudio Scarpetta
 Sindaco del Comune di Marradi
 Tommaso Tiberti
 Sindaco del Comune di Palazzuolo sul Senio
 Costantino Mengacci
 Sindaco del Comune di Scarpesella e San Piero
 Federico Ignesti
 Sindaco del Comune di Vicchio
 Costantino Mengacci

UNIONE MONTANA DEI COMUNI DEL MUGELLO
 Dirigente del servizio economia, ambiente, territorio e forestazione
 Renzo Masini
 Responsabile del procedimento
 Giuseppe Rosa

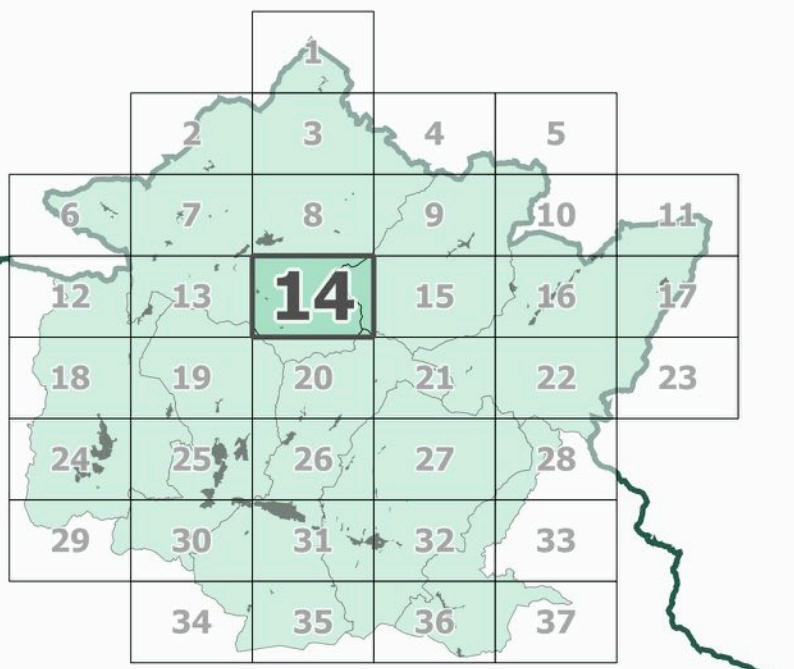
UFFICIO UNICO DI PIANO
 Alessandro Bertaccini (Comune di Barberino del Mugello)
 Romano Chicchi (Comune di Borgo San Lorenzo)
 Valter Bendini (Comune di Dicomano)
 Paolo del Zanna (Comune di Firenzuola)
 Renato Ricci (Comune di Marradi)
 Rodolfo Albani (Comune di Scarpesella e San Piero)
 Rodolfo Albani fino a luglio 2018, Paolo Scalin (Comune di Palazzuolo sul Senio)
 Rodolfo Albani (Comune di Vicchio)

PROFESSIONALITA' ESTERNE
 Coordinamento generale
 Gianfranco Gonnelli
Aspetti urbanistici
 Gianfranco Gonnelli
 Michela Chiti
 Chiara Nostrato
 Alessio Tognarelli
 Marina Visciano
Aspetti paesaggistici
 Lucilla Piazza
 PIAFASAGGIO2000 studio associato
 Antonella Valentini e Paola Venturi
Aspetti socio economici
 Finpro opus o i i servizi didattici e scientifici per l'Università di Firenze
 Mauro Lombardi e Mariela Macchi
Aspetti archeologici
 Cristina Felici
Aspetti forestali
 GEOTECNO Consulenza e servizi geologici
 Luciano Lazzeri e Nicolo Sobko
Aspetti idraulici
 Chiarini Associati-Ingegneria Civile e Ambientale
 Bruno Chiarini, Alessandro Bardi e Luigi Bigazzi
Valutazione Ambientale Strategica
 SINERGIA s.r.l. PROGETTAZIONE E CONSULENZA AMBIENTALE
 Luca Gardonosi, Marta Scattari, Alessandra Pacciani, Gaia Paggetti
Comunicazione e partecipazione
 Maddalena Rossi
 Michela Chiti
Aspetti giuridico amministrativi
 Aspetti Giuridici Quarantini
Aspetti energetici del territorio
 Illuminet srl
 Alessandra Tirimanzi
 Claudio Fagarazzi
 Federico Guastoni
 Marielena Iraci
Aspetti del sistema della mobilità
 TAGES COOP s.r.l.
 Massimo Ferrini
 Buffoni Andrea
Vulnerabilità Sismica
 S.I.T.
 Emanuele Del Monte
Pubblicazione S.I.T.
 Linea Comune S.p.A.

B. aspetti geologici, idraulici e sismici






Elaborato: **STR04**
 Scala: **1:10.000**
 Data: **12/2018**

CARTA DELLA PERICOLOSITÀ IDRAULICA



Data di adozione:

Data di approvazione:

- Legenda**
-  confini comunali
 -  confine regionale
 - Pericolosità idraulica**
 -  Aree a pericolosità per alluvioni poco frequenti (TR200)
 -  Aree a pericolosità per alluvioni frequenti (TR30)
 -  Sezioni topografiche rilevate

