

**COMUNI DEL MUGELLO**  
 Sindaco del Comune di Barberino del Mugello  
 Giampaolo Mengacci  
 Sindaco del Comune di Borgo San Lorenzo e Presidente dell'Unione Montana dei Comuni del Mugello  
 Paolo Lorenzini  
 Sindaco del Comune di Dicomano  
 Stefano Passiatore  
 Sindaco del Comune di Firenzuola  
 Claudio Scarpetti  
 Sindaco del Comune di Marradi  
 Tommaso Triberti  
 Sindaco del Comune di Palazzuolo sul Senio  
 Antonio Minguzzi  
 Sindaco del Comune di Scarperia e San Piero  
 Federico Ignesti  
 Sindaco del Comune di Vicchio  
 Roberto Gino

**UNIONE MONTANA DEI COMUNI DEL MUGELLO**  
 Dirigente del servizio economia, ambiente, territorio e forestazione  
 Francesco Masaroni  
**Responsabile del procedimento**  
 Giuseppe Rosa

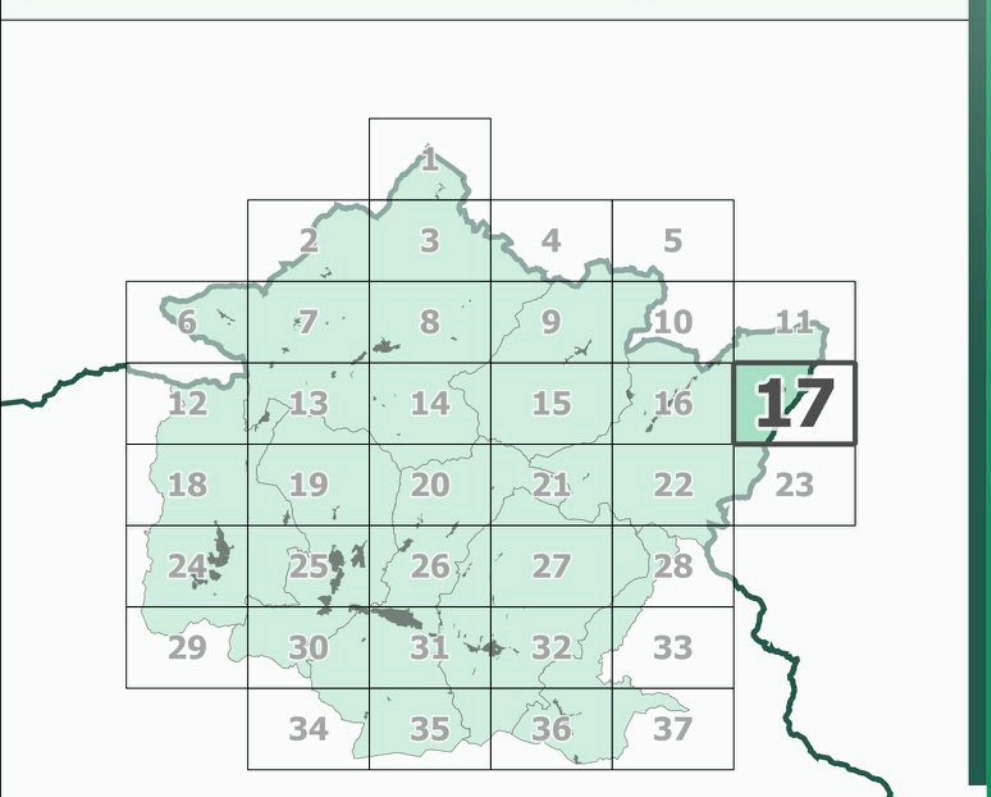
**UFFICIO UNICO DI PIANO**  
 Alessandro Bertaccini (Comune di Barberino del Mugello)  
 Romano Chiccoi (Comune di Borgo San Lorenzo)  
 Valter Bendini (Comune di Dicomano)  
 Paolo del Zanna (Comune di Firenzuola)  
 Renato Ricci (Comune di Marradi)  
 Rodolfo Albisani (Comune di Scarperia e San Piero)  
 Rodolfo Albisani fino a luglio 2018, Paolo Scalinì (Comune di Palazzuolo sul Senio)  
 Riccardo Storti (Comune di Vicchio)

**PROFESSIONALITA' ESTERNE**  
**Coordinamento generale**  
 Gianfranco Gonnelli  
**Aspetti urbanistici**  
 Gianfranco Gonnelli  
 Michela Chiti  
 Chiara Nostrato  
 Alessio Tangaroli  
 Marina Visciano  
**Aspetti paesaggistici**  
 Luciano Piazza  
 PIAESAGGIO2000 studio associato  
 Antonella Valentini e Paola Venturi  
**Aspetti socio economici**  
 Fini spa, opuscoli a fini didattici e scientifici per l'Università di Firenze  
 Mauro Lombardi e Maria Macchi  
**Aspetti archeologici**  
 Cristina Felici  
**Aspetti forestali**  
**Aspetti geologici e sismici**  
 GEOTECNO Consulenza e servizi geologici  
 Luciano Lazzeri e Nicola Sobko  
**Aspetti idraulici**  
 Chiarini Associati-Ingegneria Civile e Ambientale  
 Bruno Chiarini, Alessandro Bardi e Luigi Bigazzi  
**Valutazione Ambientale Strategica**  
 SINERGIA s.r.l. PROGETTAZIONE E CONSULENZA AMBIENTALE  
 Luca Gardone, Iaria Scatari, Alessandra Pacciani, Gaia Paggetti  
**Comunicazione e partecipazione**  
 Maddalena Rossi  
 Michela Chiti  
**Aspetti giuridico amministrativi**  
 Antonino Zanelli Quarantieri  
**Aspetti energetici del territorio**  
 illuNet srl  
 Alessandro Tirimanzzi  
 Claudio Fagarazzi  
 Federico Guastoni  
 Marielena Iraci  
**Aspetti del sistema della mobilità**  
 TAGES COOP s.r.l.  
 Massimo Ferrini  
 Buffoni Andrea  
**Vulnerabilità Sismica**  
 SIRM  
 Emanuele Del Monte  
**Pubblicazione S.I.T.**  
 Linea Comune S.p.A.






B. aspetti geologici, idraulici e sismici

Elaborato: **STR04**  
 Scala: **1:10.000**  
 Data: **12/2018**

CARTA DELLA PERICOLOSITÀ IDRAULICA



Data di adozione:  
 Data di approvazione:

**Legenda**  
 confini comunali  
 confine regionale  
**Pericolosità idraulica**  
 Aree a pericolosità per alluvioni poco frequenti (TR200)  
 Aree a pericolosità per alluvioni frequenti (TR30)  
 Sezioni topografiche rilevate

