

**Sindaco del Comune di Barberino del Mugello**  
Giampiero Mengacci

**Sindaco del Comune di Borgo San Lorenzo e Presidente dell'Unione Montana dei Comuni del Mugello**  
Paolo D'Amadori

**Sindaco del Comune di Dicomano**  
Stefano Pasiatore

**Sindaco del Comune di Firenzuola**  
Claudio Scarpelli

**Sindaco del Comune di Marradi**  
Tommaso Triberti

**Sindaco del Comune di Palazzuolo Sul Senio**  
Cristiano Mengacci

**Sindaco del Comune di Scarperia e San Piero**  
Federico Ignesti

**Sindaco del Comune di Vicchio**  
Roberto Iotti

**UNIONE MONTANA DEI COMUNI DEL MUGELLO**  
Dirigente del servizio economia, ambiente, territorio e forestazione  
Wenceslao Massari

**Responsabile del procedimento**  
Giuseppe Rosa

**UFFICIO UNICO DI PIANO**  
Alessandro Bertaccini (Comune di Barberino del Mugello)  
Romano Chiozzi (Comune di Borgo San Lorenzo)  
Valter Bendini (Comune di Dicomano)  
Paolo del Zanna (Comune di Firenzuola)  
Renato Ricci (Comune di Marradi)  
Rodolfo Albisani (Comune di Scarperia e San Piero)  
Rodolfo Albisani fino a luglio 2018, Paolo Scalini (Comune di Palazzuolo sul Senio)  
Riccardo Storti (Comune di Vicchio)

**PROFESSIONALITA' ESTERNE**

**Coordinamento generale**  
Gianfranco Gonelli

**Aspetti urbanistici**  
Gianfranco Gonelli  
Michela Chiti  
Chiara Nostrato  
Alessio Tangaroli  
Marina Visciano

**Aspetti paesaggistici**  
Luciano Piazza  
FAESAGGIO2000 studio associato  
Antonella Valentini e Paola Venturi

**Aspetti socio economici**  
Fin. pop. op. e servizi didattici e scientifici per l'Università di Firenze  
Mauro Lombardi e Marika Macchi

**Aspetti archeologici**  
Cristina Felici

**Aspetti forestali**  
Vito Scatari

**Aspetti geologici e sismici**  
GEOTECNO Consulenza e servizi geologici  
Luigi Lazzeri e Nicola Sboetti

**Aspetti idraulici**  
Chiarini Associati-Ingegneria Civile e Ambientale  
Renzo Chiarini, Alessandro Bardi e Luigi Bigazzi

**Valutazione Ambientale Strategica**  
SINERGIA s.r.l. PROGETTAZIONE E CONSULENZA AMBIENTALE  
Luca Gardone, Iaria Scatari, Alessandra Pacciani, Gaia Paggetti

**Comunicazione e partecipazione**  
Maddalena Rosti  
Michela Chiti

**Aspetti giuridico amministrativi**  
Agostino Zanelli Quarantini

**Aspetti energetici del territorio**  
Illuminet srl  
Alessandro Turchinazzi  
Claudio Fagarazzi  
Federico Guastoni  
Marielena Irci

**Aspetti del sistema della mobilità**  
TAGES COOP s.r.l.  
Massimo Ferrini  
Buffoni Andrea

**Vulnerabilità Sismica**  
SIR  
Emanuele Del Monte

**Pubblicazione S.I.T.**  
Linea Comune S.p.A.

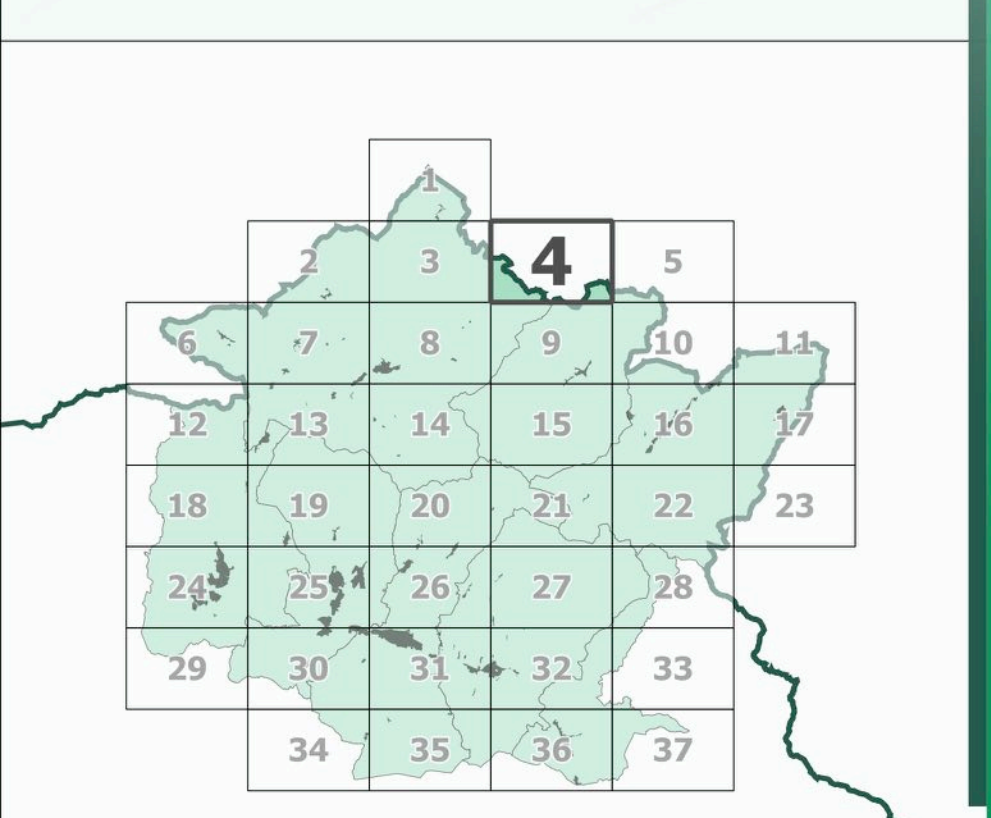
B. aspetti geologici, idraulici e sismici

Elaborato: **STR04**

Scala: **1:10.000**

Data: **12/2018**



CARTA DELLA PERICOLOSITÀ IDRAULICA






Data di adozione:

Data di approvazione:

**Legenda**

-  confini comunali
-  confine regionale

**Pericolosità idraulica**

-  Aree a pericolosità per alluvioni poco frequenti (TR200)
-  Aree a pericolosità per alluvioni frequenti (TR30)
-  Sezioni topografiche rilevate

