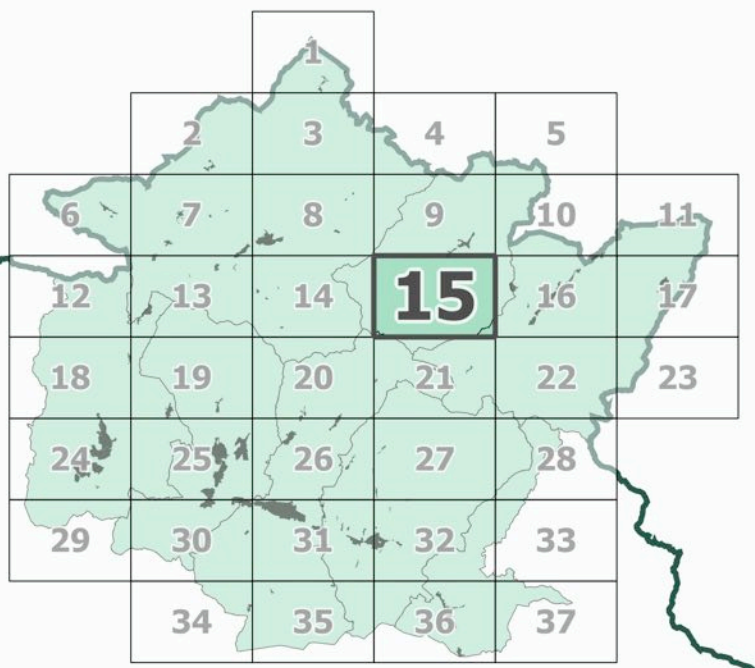


**PIANO STRUTTURALE INTERCOMUNALE
MUGELLO**

B. aspetti geologici, idraulici e sismici

Elaborato: **STR06** Scala: **1:10.000**
 Data: **12/2018**

CARTA DELLA AREE ALLAGABILI



Data di adozione:
 Data di approvazione:

COMUNI DEL MUGELLO

Sindaco del Comune di Barberino di Mugello
 (Giuseppe Minguzzi)

Sindaco del Comune di Borgo San Lorenzo e Presidente dell'Unione Montana dei Comuni del Mugello
 Paolo Onorato

Sindaco del Comune di Dicomano
 Stefano Fasolato

Sindaco del Comune di FIRENZZOLA
 Claudio Scarpetta

Sindaco del Comune di Marradi
 Tommaso Tiberti

Sindaco del Comune di Palazzuolo Sul Senio
 Costantino Manenti

Sindaco del Comune di Scarpesio e San Piero
 Federico Ignesti

Sindaco del Comune di Vicchio
 Roberto Biondi

UNIONE MONTANA DEI COMUNI DEL MUGELLO
 Dirigente del servizio economia, ambiente, territorio e forestazione
 Giovanni Bassani

Responsabile del procedimento
 Giuseppe Rosa

UFFICIO UNICO DI PIANO
 Alessandro Bertaccini (Comune di Barberino del Mugello)
 Romano Chicchi (Comune di Borgo San Lorenzo)
 Valter Benvenuti (Comune di Dicomano)
 Paolo del Zanna (Comune di Firenzuola)
 Renato Ricci (Comune di Marradi)
 Rodolfo Albani (Comune di Scarpesio e San Piero)
 Rodolfo Albani fino a luglio 2018, Paolo Scalin (Comune di Palazzuolo sul Senio)

PROFESSIONALITA' ESTERNE
Coordinamento generale
 Gianfranco Gonnelli

Aspetti urbanistici
 Gianfranco Gonnelli
 Michela Chiti
 Chiara Nostrato
 Alessio Tognarelli
 Marina Visciano

Aspetti paesaggistici
 Lucinda Piazza
 PALSAGGIO2000 studio associato
 Antonella Valentini e Paola Venturi

Aspetti socio economici
 Finpro, opera ai servizi didattici e scientifici per l'Università di Firenze
 Mauro Lombardi e Maria Macchi

Aspetti archeologici
 Cristina Felici

Aspetti forestali
 Luca Geronzi

Aspetti geologici e sismici
 GEOTECNO Consulenza e servizi geologici
 Luciano Lusenti e Nicolo' Siochi

Aspetti idraulici
 Chiarini Associati-Ingegneria Civile e Ambientale
 Bruno Chiarini, Alessandro Bonini e Luigi Bigazzi

Valutazione Ambientale Strategica
 SINERGIA snc PROGETTAZIONE E CONSULENZA AMBIENTALE
 Luca Geronzi, Maria Scatarzo, Alessandra Pacciani, Gaia Paggetti

Comunicazione e partecipazione
 Maddalena Rossi
 Michela Chiti

Aspetti giuridico amministrativi
 Aquilino Zanelli Quarantelli



Aspetti energetici del territorio
 Illumet srl
 Alessandra Tininanzi
 Claudio Fagarazzi
 Federico Guastoni
 Marielena Iraci

Aspetti del sistema della mobilità
 TAGES COOP s.r.l.
 Massimo Ferrini




Vulnerabilità Sismica
 SIK
 Emanuele Del Monte

Publicazione S.I.T.
 Linea Comune S.p.A.

Legenda

-  confini comunali
-  confine regionale

Pericolosità idraulica

-  Aree a pericolosità per alluvioni poco frequenti (TR200)
-  Aree a pericolosità per alluvioni frequenti (TR30)
-  Sezioni topografiche rilevate

