

COMUNI DEL MUGELLO
 Sindaco del Comune di Barberino del Mugello
 Giuseppe Mengacci
 Sindaco del Comune di Borgo San Lorenzo e Presidente dell'Unione Montana dei Comuni del Mugello
 Paolo Onofri
 Sindaco del Comune di Dicomano
 Stefano Fasolato
 Sindaco del Comune di Firenzuola
 Claudio Scarpetti
 Sindaco del Comune di Marradi
 Tommaso Triberti
 Sindaco del Comune di Palazzuolo Sul Senio
 Claudio Mengacci
 Sindaco del Comune di Scarperia e San Piero
 Federico Ignesti
 Sindaco del Comune di Vicchio
 Roberto Sisti

UNIONE MONTANA DEI COMUNI DEL MUGELLO
 Dirigente del servizio economia, ambiente, territorio e forestazione
 Giuseppe Mosconi
 Responsabile del procedimento
 Giuseppe Rosa

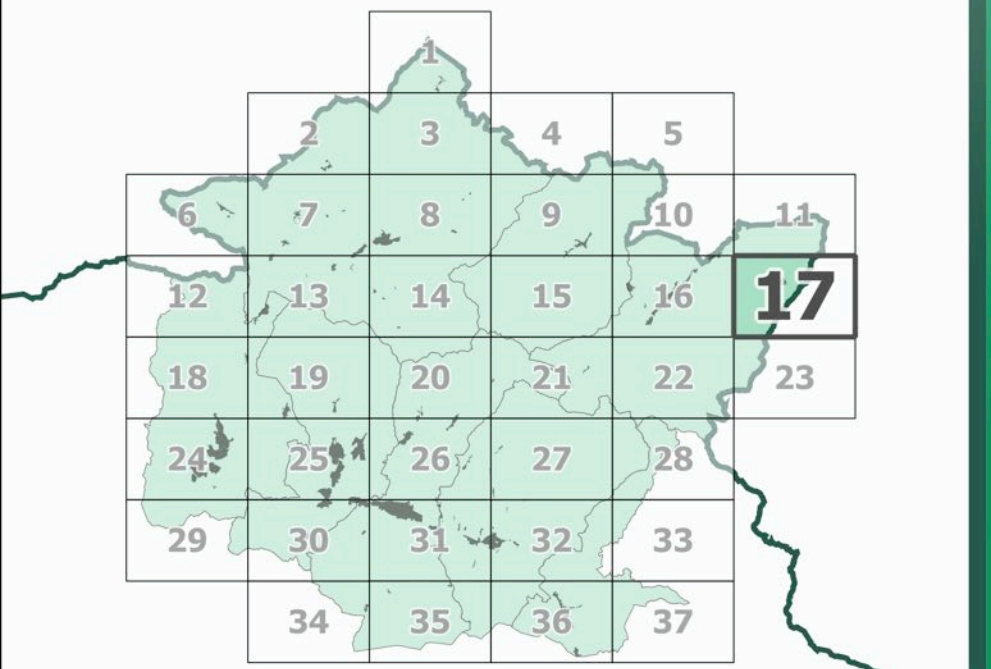
UFFICIO UNICO DI PIANO
 Alessandro Bertaccini (Comune di Barberino del Mugello)
 Romano Chiochi (Comune di Borgo San Lorenzo)
 Valter Bendini (Comune di Dicomano)
 Paolo del Zanna (Comune di Firenzuola)
 Renato Ricci (Comune di Marradi)
 Rodolfo Albisani (Comune di Scarperia e San Piero)
 Rodolfo Albisani fino a luglio 2018, Paolo Scalinì (Comune di Palazzuolo sul Senio)
 Riccardo Sisti (Comune di Vicchio)

PROFESSIONALITA' ESTERNE
 Coordinamento generale
 Gianfranco Gonnelli
Aspetti urbanistici
 Gianfranco Gonnelli
 Michela Chiti
 Chiara Nostrato
 Alessio Tognarelli
 Marina Visciano
Aspetti paesaggistici
 Luciana Piazza
 PIESAGGIO2000 studio associato
 Antonella Valentini e Paola Venturi
Aspetti socio economici
 Fin. op. su 41 servizi didattici e scientifici per l'Università di Firenze
 Mauro Lombardi e Maria Macchi
Aspetti archeologici
 Cristina Felici
Aspetti forestali
Aspetti geologici e sismici
 GEOTECNO Consulenza e servizi geologici
 Luciano Lazzeri e Nicola Sotgiu
Aspetti idraulici
 Chiarini Associati-Ingegneria Civile e Ambientale
 Bruno Chiarini, Alessandro Boni e Luigi Bigazzi
Valutazione Ambientale Strategica
 SINERGIA s.r.l. PROGETTAZIONE E CONSULENZA AMBIENTALE
 Luca Giordano, Maria Scatarzo, Alessandra Pacciani, Gaia Paggetti
Comunicazione e partecipazione
 Maddalena Rossi
 Michela Chiti
Aspetti giuridico amministrativi
 Agostino Zanelli Quarantini
Aspetti energetici del territorio
 Illuminet srl
 Alessandro Turchinanzi
 Claudio Pagarazzi
 Federico Guastoni
 Marielena Iraci
Aspetti del sistema della mobilità
 TAGES COOP s.r.l.
 Massimo Ferrini
 Buffoni Andrea
Vulnerabilità Sismica
 SIR
 Emanuele Del Monte
Pubblicazione S.I.T.
 Linea Comune S.p.A.

B. aspetti geologici, idraulici e sismici






Elaborato **STR06** Scala: **1:10.000**
 Data: **12/2018**

CARTA DELLA AREE ALLAGABILI



Data di adozione:

Data di approvazione:

- Legenda**
-  confini comunali
 -  confine regionale
- Pericolosità idraulica**
-  Aree a pericolosità per alluvioni poco frequenti (TR200)
 -  Aree a pericolosità per alluvioni frequenti (TR30)
 -  Sezioni topografiche rilevate

