

COMUNI DEL MUGELLO
 Sindaco del Comune di Barberino di Mugello
 (Comune di Mugello)
 Sindaco del Comune di Borgo San Lorenzo e Presidente dell'Unione Montana dei Comuni del Mugello
 Paolo Onorato
 Sindaco del Comune di Dicomano
 Stefano Fasolato
 Sindaco del Comune di Firenzezola
 Claudio Scarpetta
 Sindaco del Comune di Marradi
 Tommaso Triberti
 Sindaco del Comune di Palazzuolo Sul Senio
 Cristiano Mengacci
 Sindaco del Comune di Scarpespa e San Piero
 Federico Ignesti
 Sindaco del Comune di Vicchio
 Roberto Rinaldi

UNIONE MONTANA DEI COMUNI DEL MUGELLO
 Dirigente del servizio economia, ambiente, territorio e forestazione
 Giovanni Messori
 Responsabile del procedimento
 Giuseppe Rosa

UFFICIO UNICO DI PIANO
 Alessandro Bertaccini (Comune di Barberino del Mugello)
 Romano Chicchi (Comune di Borgo San Lorenzo)
 Valter Bendini (Comune di Dicomano)
 Paolo del Zanna (Comune di Firenzezola)
 Rinaldo Rinaldi (Comune di Marradi)
 Rodolfo Albani (Comune di Scarpespa e San Piero)
 Rodolfo Albani fino a luglio 2018, Paolo Scalin (Comune di Palazzuolo sul Senio)
 Roberto Rinaldi (Comune di Vicchio)

PROFESSIONALITA' ESTERNE
 Coordinamento generale
 Gianfranco Gonelli

Aspetti urbanistici
 Gianfranco Gonelli
 Michela Chiti
 Chiara Nostrato
 Alessio Tognarelli
 Marina Visciano

Aspetti paesaggistici
 Luciana Piazza
 PIESAGGIO2000 studio associato
 Antonella Valentini e Paola Venturi

Aspetti socio economici
 Piro, opus ai 4 servizi didattici e scientifici per l'Università di Firenze
 Mauro Lombardi e Marika Macchi

Aspetti archeologici
 Cristina Felici

Aspetti forestali
 Cristina Felici

Aspetti geologici e sismici
 GEOTECNO Consulenza e servizi geologici
 Luciano Lazzeri e Nicola Siochi

Aspetti idraulici
 Chiarini Associati-Ingegneria Civile e Ambientale
 Bruno Chiarini, Alessandro Bonini e Luigi Bigazzi

Valutazione Ambientale Strategica
 SINERGIA s.r.l. PROGETTAZIONE E CONSULENZA AMBIENTALE
 Luca Gardone, Maria Scattaro, Alessandra Pacciani, Gaia Paggetti

Comunicazione e partecipazione
 Maddalena Rossi
 Michela Chiti

Aspetti giuridico amministrativi
 Agostino Zanelli Quarantini

Aspetti energetici del territorio
 IluNet srl
 Alessandro Tassinari
 Claudio Fagarazzi
 Federico Guastoni
 Marielena Iraci

Aspetti del sistema della mobilità
 TAGES COOP s.r.l.
 Massimo Ferreri

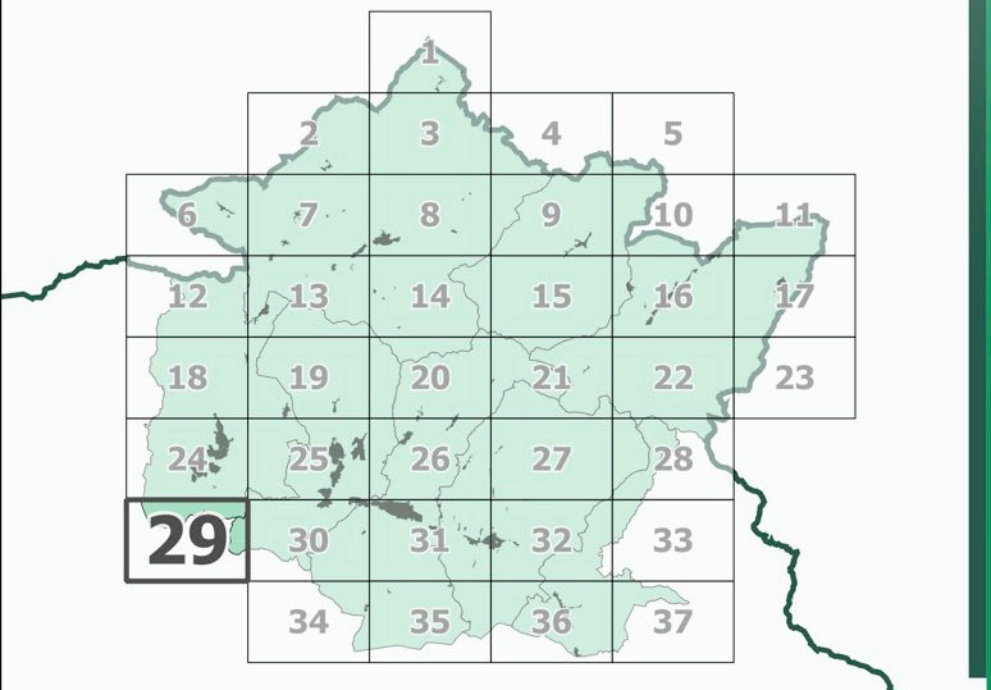
Vulnerabilità Sismica
 SIR
 Emanuele Del Monte

Pubblicazione S.I.T.
 Linea Comune S.p.A.

B. aspetti geologici, idraulici e sismici

Elaborato: **STR06**
 Scala: 1:10.000
 Data: 12/2018






CARTA DELLA AREE ALLAGABILI



Data di adozione:

Data di approvazione:

Legenda

-  confini comunali
-  confine regionale
- Pericolosità idraulica**
-  Aree a pericolosità per alluvioni poco frequenti (TR200)
-  Aree a pericolosità per alluvioni frequenti (TR30)
-  Sezioni topografiche rilevate

