

**COMUNI DEL MUGELLO**  
 Sindaco del Comune di Barberino di Mugello  
 Giuseppe Martignetti  
 Sindaco del Comune di Borgo San Lorenzo e Presidente dell'Unione Montana dei Comuni del Mugello  
 Paolo Sestini  
 Sindaco del Comune di Dicomano  
 Stefano Fasolato  
 Sindaco del Comune di Firenzuola  
 Claudio Scarpetta  
 Sindaco del Comune di Marradi  
 Tommaso Tiberti  
 Sindaco del Comune di Palazzuolo Sul Senio  
 Costantino Mengacci  
 Sindaco del Comune di Scarpespa e San Piero  
 Federico Ignesti  
 Sindaco del Comune di Vicchio  
 Roberto Fozzi

**UNIONE MONTANA DEI COMUNI DEL MUGELLO**  
 Dirigente del servizio economia, ambiente, territorio e forestazione  
 Francesco Messori  
 Responsabile del procedimento  
 Giuseppe Rosa

**UFFICIO UNICO DI PIANO**  
 Alessandro Bertaccini (Comune di Barberino del Mugello)  
 Romano Chicco (Comune di Borgo San Lorenzo)  
 Valter Bendini (Comune di Dicomano)  
 Paolo del Zanna (Comune di Firenzuola)  
 Renato Rossi (Comune di Marradi)  
 Rodolfo Albani (Comune di Scarpespa e San Piero)  
 Rodolfo Albani fino a luglio 2018, Paolo Scalin (Comune di Palazzuolo sul Senio)  
 Roberto Fozzi (Comune di Vicchio)

**PROFESSIONALITA' ESTERNE**  
 Coordinamento generale  
 Gianfranco Gonnelli

**Aspetti urbanistici**  
 Gianfranco Gonnelli  
 Michela Chiti  
 Chiara Nostrato  
 Alessio Tognarelli  
 Marina Visciano

**Aspetti paesaggistici**  
 Luciana Piazza  
 PALSAGGIO2000 studio associato  
 Antonella Valentini e Paola Venturi

**Aspetti socio economici**  
 Proiezioni e servizi didattici e scientifici per l'Università di Firenze  
 Mauro Lombardi e Marika Macchi

**Aspetti archeologici**  
 Cristina Felici

**Aspetti forestali**  
 Alessandra Rostri

**Aspetti geologici e sismici**  
 GEOTECNO Consulenza e servizi geologici  
 Luciano Laurenti e Nicola Siochi

**Aspetti idraulici**  
 Chiarini Associati-Ingegneria Civile e Ambientale  
 Bruno Chiarini, Alessandro Bonini e Luigi Bigazzi

**Valutazione Ambientale Strategica**  
 SINERGIA s.r.l. PROGETTAZIONE E CONSULENZA AMBIENTALE  
 Luca Gardone, Maria Scatarzo, Alessandra Pacciani, Gaia Paggetti

**Comunicazione e partecipazione**  
 Maddalena Rostri  
 Michela Chiti

**Aspetti giuridico amministrativi**  
 Agostino Zanelli Quarantelli

**Aspetti energetici del territorio**  
 Illuminet srl  
 Alessandro Tininanzi  
 Claudio Fagarazzi  
 Federico Guastoni  
 Marielena Iraci

**Aspetti del sistema della mobilità**  
 TAGES COOP s.r.l.  
 Massimo Ferreri

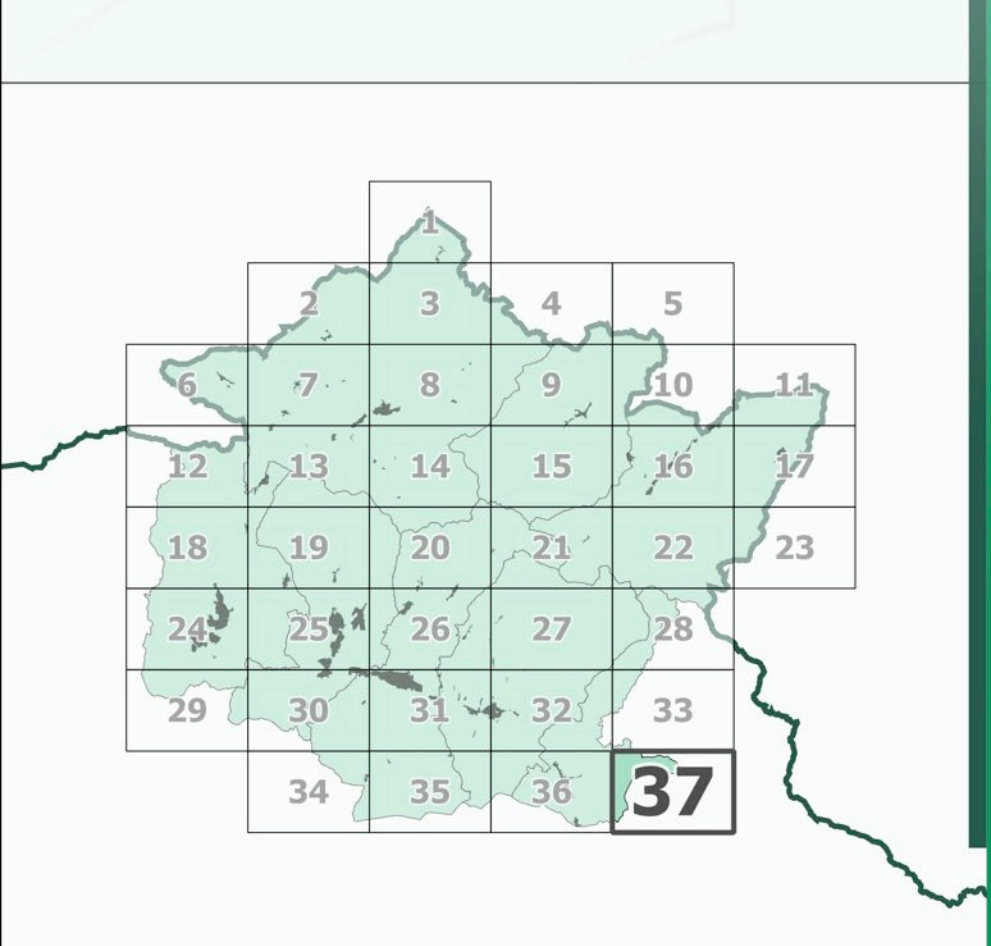
**Vulnerabilità Sismica**  
 SIRM  
 Emanuele Del Monte

**Pubblicazione S.I.T.**  
 Linea Comune S.p.A.

B. aspetti geologici, idraulici e sismici






Elaborato: **STR06**  
 Scala: **1:10.000**  
 Data: **12/2018**

CARTA DELLA AREE ALLAGABILI



Data di adozione:

Data di approvazione:

**Legenda**  
 confini comunali  
 confine regionale  
**Pericolosità idraulica**  
 Aree a pericolosità per alluvioni poco frequenti (TR200)  
 Aree a pericolosità per alluvioni frequenti (TR30)  
 Sezioni topografiche rilevate

