

**PIANO STRUTTURALE INTERCOMUNALE
MUGELLO**

A. aspetti urbanistici, agroforestali, economici, archeologici,

Elaborato: **QC.A14**

Scala: **1:10.000**
Data: **09/2020**

ASSETTI AGROFORESTALI

3	4	5
6	7	8
9	10	11
12	13	14
15	16	17
18	19	20
21	22	23
24	25	26
27	28	29
30	31	32
33	34	35
36	37	

COMUNI DEL MUGELLO
Sindaco del Comune di Barberino di Mugello
 Gianmario Magagnoli
Sindaco del Comune di Borgo San Lorenzo fino a settembre 2019
 Presidente dell'Unione Montana dei Comuni del Mugello
Sindaco del Comune di Dicomano
 Stefano Passatore
Sindaco del Comune di Firenze
 Claudio Sgarbi fino a maggio 2019
 Giampaolo Buti da maggio 2019
Sindaco del Comune di Marradi
 Roberto Turchetti
Sindaco del Comune di Palazzuolo sul Senio
 Cristian Menghetti fino a maggio 2019
 Gian Piero Biondini da maggio 2019 e da settembre 2019
Presidente dell'Unione Montana dei Comuni del Mugello
Sindaco del Comune di Scarperia e San Piero
 Federico Ignesti
Sindaco del Comune di Vicchio
 Roberto Lodi fino a maggio 2019
 Filippo Carla Campa da maggio 2019












UNIONE MONTANA DEI COMUNI DEL MUGELLO
 Dirigente del servizio economia, ambiente, territorio e forestazione
 Riccardo Misiano
 Responsabile del procedimento
 Giuseppe Rosa

UFFICIO UNICO DI PIANO
 Alessandro Bertaccini (Comune di Barberino del Mugello)
 Romano Chiochi (Comune di Borgo San Lorenzo)
 Valter Bendini (Comune di Dicomano)
 Paolo del Zaino fino a aprile 2020 Giulia Giannasi da aprile 2020
 (Comune di Firenze)
 Renato Rossi (Comune di Marradi)
 Rodolfo Albisani fino a ottobre 2019 Dante Albisani da ottobre 2019
 (Comune di Scarperia e San Piero)
 Rodolfo Albisani fino a luglio 2018 Paolo Scalini da luglio 2018
 (Comune di Palazzuolo sul Senio)
 Riccardo Storci fino a giugno 2019 Sabrina Solitto da gennaio 2020
 (Comune di Vicchio)

PROFESSIONALITA' ESTERNE
Coordinamento generale
 Gianfranco Gorelli
Aspetti urbanistici
 Gruppo di progetto
 Gianfranco Gorelli, Michela Chiti, Chiara Nostrato
 Collaboratori
 Alessio Tassinelli, Marina Visciano
Aspetti paesaggistici
 Luciano Piazza
Aspetti socio economici
 Fin. soc. cons. e i.r. servizi didattici e scientifici per
 l'Università di Firenze - Mauro Lombardi, Marika Macchi
Aspetti archeologici
 Cristina Felici
Aspetti forestali
 Gino Costantini
Aspetti geologici e sismici
 GIOTTECHNO Consulenza e servizi geologici -
 Luciano Lazzeri, Nicola Sbotoi
Aspetti idraulici
 Chiana Associati - Ingegneria Civile e Ambientale
 Irene Chianini, Alessandro Berti, Lugi Bigazzi
Valutazione Ambientale Strategica
 SENERGIA srls Progettazione e consulenza ambientale -
 Luca Gardone, Ilana Scatara, Alessandra Pacchini, Gaia Paggiotti
Comunicazione e partecipazione
 Michela CNR, Maddalena Bossi
Aspetti giuridico amministrativi
 Agnese Zanoni Quarantini
Aspetti energetici del territorio
 IdoNet srl - Alessandro Tirimanzi, Claudio Fagorazzi,
 Federico Giacomini, Marianna Irari
Aspetti del sistema della mobilità
 TAGES COOP s.r.l. - Massimo Ferrini, Buffoni Andrea
Vulnerabilità Sismica
 S2C srl - Emanuele Emanuele Del Monte
Pubblicazione S.I.T.
 Linea Comune S.p.A.

Data adozione: Comune di Barberino di Mugello - D.D.C. n. 14 del 26/02/2019
 Comune di Borgo San Lorenzo - D.D.C. n. 14 del 30/03/2019
 Comune di Dicomano - D.D.C. n. 11 del 26/02/2019
 Comune di Firenze - D.D.C. n. 14 del 06/03/2019
 Comune di Marradi - D.D.C. n. 11 del 26/02/2019
 Comune di Palazzuolo sul Senio - D.D.C. n. 14 del 23/02/2019
 Comune di Scarperia e San Piero - D.D.C. n. 11 del 26/02/2019
 Comune di Vicchio - D.D.C. n. 14 del 30/03/2019
 PRIMA DATA ADozione: Unione Montana dei Comuni del Mugello - D.G. n. 34 del 08/02/2019

Legenda

-  Individui arborei isolati in contesto agropastorale
-  Formazioni lineari arboree-arbustive che definiscono il mosaico agropastorale
-  Presenza di sistemazioni agrarie storiche
-  Agromosaico
-  Aree artificiali
-  Superfici boscate
-  Formazioni ripariali
-  Superfici arbustive
-  Pascoli e pascoli arborati
-  Aree con vegetazione rada
-  Corsi e specchi d'acqua

