PIANO STRUTTURALE INTERCOMUNALE
MUGELLO

B. aspetti geologici, idraulici e sismici

Elaborato
QC.B06_3

Scala: 1:10.000

Data: 09/2020

CARTA DELLE MOPS
Borgo San Lorenzo

COMUNI DEL MUGELLO

Sindaco del Comune di Barberino di Mugello
Giampiero Mugnaioni

Sindaco del Comune di Borgo San Lorenzo fino a settembre 2019
Presidente dell'Unione Montana dei Comuni del Mugello
Paolo Omoboni

Sindaco del Comune di Dicomano
Stefano Rossononi

Sindaco del Comune di Firenzuola
Claudio Scarpelli fino a maggio 2019
Giancarlo Buti da maggio 2019

Sindaco del Comune di Marradi
Tommaso Triberti

Sindaco del Comune di Palazzuolo Sul Senio
Cristian Melagrinelli fino a maggio 2019
Gian Piero Pirillo Bonaiuti da maggio 2019 a giugno 2019
Presidente dell'Unione Montana dei Comuni del Mugello
Sindaco del Comune di Scarperia e San Piero
Federico Ignesti

Sindaco del Comune di Vicchio
Roberta Izzo fino a maggio 2019
Filippo Carlo Campo da maggio 2019

UNIONE MONTANA DEI COMUNI DEL MUGELLO

Dirigente del servizio economia, ambiente, territorio e forestazione
Vincenzo Mazzoni

Responsabile del procedimento
Giuseppe Rosa

UFFICIO UNICO DI PIANO
Alessandro Bertolini (Comune di Barberino dei Mugello)
Romano Chiocci (Comune di Borgo San Lorenzo)
Valter Bendini (Comune di Dicomano)
Paolo del Zanna fino a aprile 2020 Giulio Grimaldi da aprile 2020 (Comune di Firenzuola)
Renato Rossi (Comune di Marradi)
Rodolfo Albiani fino a ottobre 2019 Dante Albiani da ottobre 2019 (Comune di Scarperia e San Piero)
Rodolfo Albiani fino a luglio 2019 Paolo Scalini da luglio 2019 (Comune di Palazzuolo sul Senio)
Riccardo Vivoli fino a giugno 2019 Sabrina Sciffi da giugno 2019 (Comune di Vicchio)

PROFESSIONALITA' ESTERNE

Coordinamento generale
Gianfranco Gallelli

Aspetti urbanistici
Gruppo di progetto
Gianfranco Gallelli, Michela Chiti, Chiara Nardinocchi
Collaboratori
Alessio Ferraguti, Marina Visciano

Aspetti paesaggistici
Luciano Pluviano
PAESAGGIO2000 (studio associato – Antonella Valentini, Paola Venturi)

Aspetti socio economici
Prometeo srl (servizi didattici e scientifici per l'University di Firenze – Mauro Lombardi, Monica Macchi)

Aspetti archeologici
Cristina Felici

Aspetti forestali
Rene Bulanti

Aspetti geologici e sismici
GEOTECNO Consulenze e servizi geologici – Luciano Lazzeri, Nicolò Sbolci

Aspetti idraulici
Chiarini Associati - Ingegneri e Civile e Ambientale
Rene Chiarini, Alessandro Berni, Luigi Rigazzi

Valutazione Ambientale Strategica
SINERGIA srls Progettazione e consulenza ambientale – Luca Gandolfo, Erika Scarselli, Alessandro Paccione, Gaia Paggetti

Comunicazione e partecipazione
Michela Chiti, Maddalena Ponti

Aspetti giuridico amministrativi
Agostino Lanetti Coarentino

Aspetti energetici del territorio
Blueled srl – Alessandro Tomasoni, Claudio Fogarazzi, Federico Guasconi, Marialena Iaci

Aspetti del sistema della mobilità
TRASS COOP s.r. – Massimo Fermi, Bu Tuer Andrea

Vulnerabilità Sismica
SJB srl - coord. Emanuele Del Monte

Pubblicazione S.I.T.
Linea Comune S.p.A.

Data adozione:
- Giunta di Barberino di Mugello n. 21 G.C. del 19 del 20/03/2019
- Giunta di Borgo San Lorenzo n. 30 G.C. del 30 del 28/04/2019
- Giunta di Dicomano n. 30 G.C. del 11 del 12/02/2019
- Giunta di Firenzuola n. 30 G.C. del 30 del 28/03/2019
- Giunta di Marradi n. 30 G.C. del 15 del 19/03/2019
- Giunta di Palazzuolo sul Senio n. 30 G.C. del 7 del 29/01/2019
- Giunta di Scarperia e San Piero n. 30 G.C. del 17 del 28/03/2019
- Giunta di Vicchio n. 30 G.C. del 40 del 26/03/2019

Data di approvazione:

PRESA D'ATTO E CONFORME
- Delibera Giunta regionale Toscana n. 1 del 09/01/2019

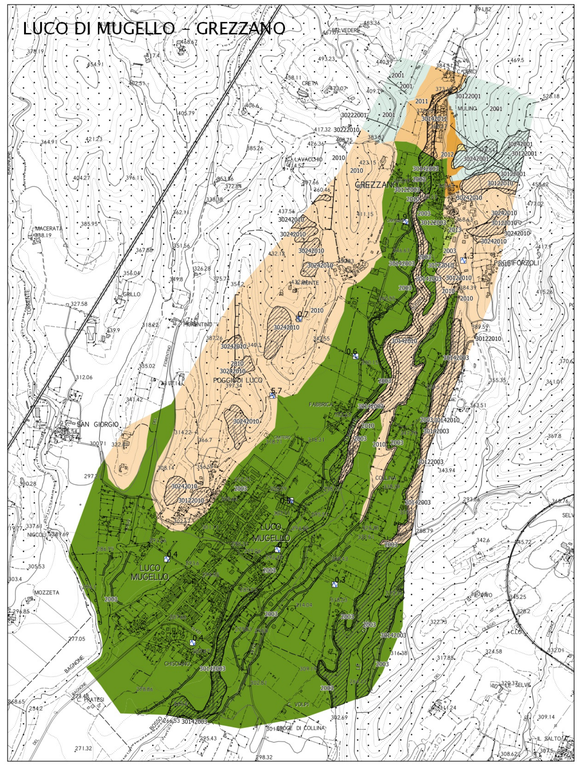

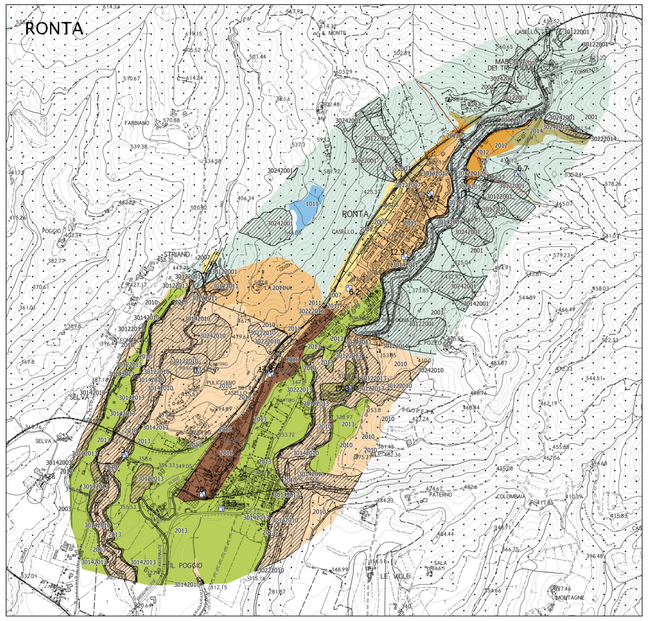

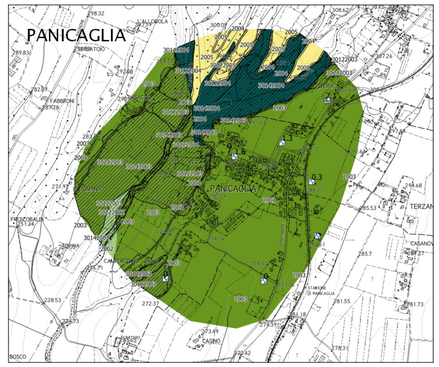

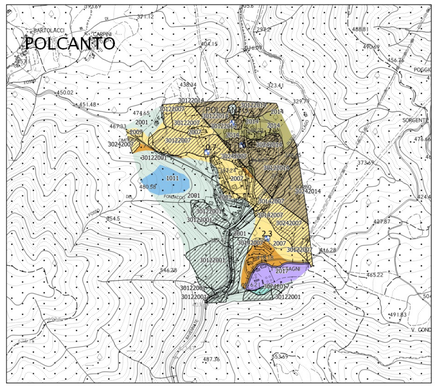

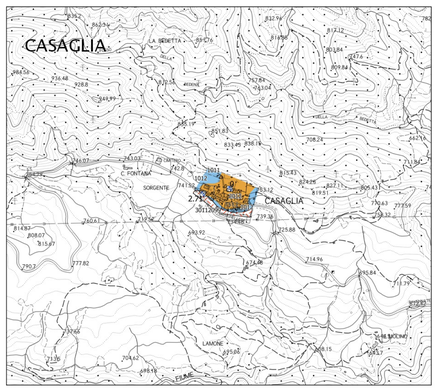

Legenda

Zone stabili

- Substrato lapideo

Zone stabili suscettibili di amplificazioni locali

- Zona 1
- Zona 2
- Zona 3
- Zona 4
- Zona 5
- Zona 6
- Zona 7
- Zona 8
- Zona 9
- Zona 10
- Zona 11
- Zona 12
- Zona 13
- Zona 14
- Zona 16
- Zona 17

Punti di misura di rumore ambientale

- Punti di misura di rumore ambientale

Zone di attenzione per instabilità

- Zona di attenzione per instabilità di versante – Zona 1
- Zona di attenzione per instabilità di versante – Zona 2
- Zona di attenzione per instabilità di versante – Zona 3
- Zona di attenzione per instabilità di versante – Zona 4
- Zona di attenzione per instabilità di versante – Zona 5
- Zona di attenzione per instabilità di versante – Zona 6
- Zona di attenzione per instabilità di versante – Zona 7
- Zona di attenzione per instabilità di versante – Zona 8
- Zona di attenzione per instabilità di versante – Zona 9
- Zona di attenzione per instabilità di versante – Zona 10
- Zona di attenzione per instabilità di versante – Zona 11
- Zona di attenzione per instabilità di versante – Zona 12
- Zona di attenzione per instabilità di versante – Zona 13
- Zona di attenzione per instabilità di versante – Zona 14
- Zona di attenzione per instabilità di versante – Zona 15
- Zona di attenzione per instabilità di versante – Zona 16
- Zona di attenzione per instabilità di versante – Zona 17
- Zona di attenzione per instabilità di versante – substrato fratturato o alterato
- Zona di attenzione per liquefazione – Zona 2
- Zona di attenzione per liquefazione – Zona 6
- Zona di attenzione per liquefazione – Zona 9

Forme di superficie e sepolte

- Conoide alluvionale
- Orlo di scarpata morfologica (10–20m)
- Orlo di terrazzo fluviale (10–20m)
- Cresta
- Faglia diretta attiva e capace (certa)
- Orlo di scarpata morfologica (>20m)
- Faglia diretta non attiva (certa)
- Faglia diretta non attiva (incerta)

0 100 200 300 400 500 600 700 800 900 1000 metri