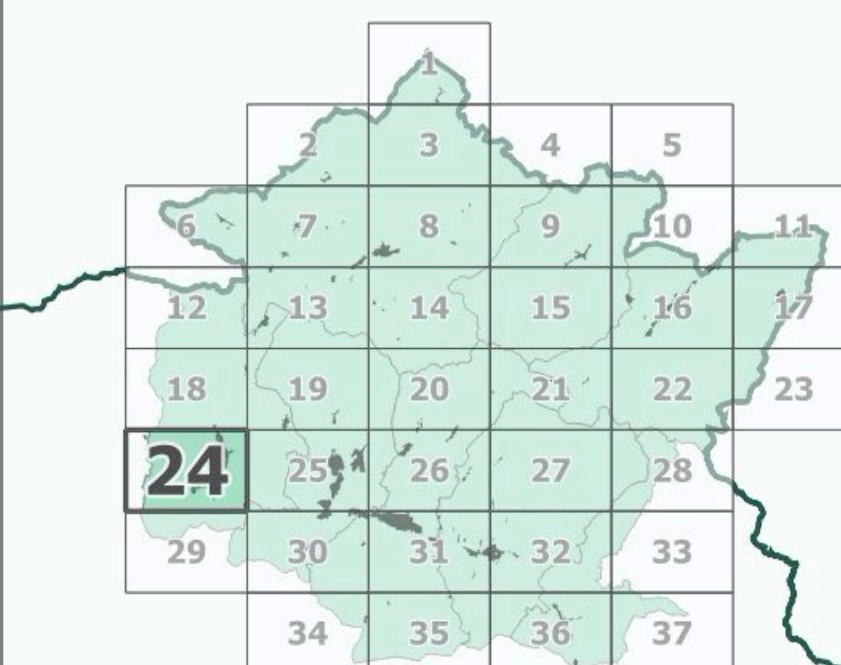


B. aspetti geologici, idraulici e sismici

QC.B03

### Carta litologico-tecnica e dei dati di base



Data adozione

Data adozione: 14/05/2019








Data di approvazione

- Comune di Borgo San Lorenzo - D.C.C. n. 14 del 20/03/2019
- Comune di Desenzano - D.C.C. n. 17 del 10/03/2019
- Comune di Fiesole - D.C.C. n. 6 del 05/03/2019
- Comune di Marradi - D.C.C. n. 13 del 24/02/2019
- Comune di Fazzuolare sul Reno - D.C.C. n. 2 del 26/02/2019
- Comune di Sargansh sul Reno - D.C.C. n. 19 del 26/02/2019
- Comune di Vignola - D.C.C. n. 14 del 26/02/2019




FRESA D'ATTO ADOZIONE

### Legenda

## Unità litotecniche

- |   |   |
|---|---|
|  | Terreni di copertura a composizione mista fine e granulare            |
|  | Terreni di copertura prevalentemente granulari                        |
|  | Terreni di copertura prevalentemente limoso-argillosi                 |
|  | Successioni prevalentemente conglomeratiche cementate                 |
|  | Litotipi lapidei stratificati in successioni caotiche, disordinate    |
|  | Litotipi lapidei stratificati in successioni ordinate, spesso micacee |
|  | Litotipi lapidei stratificati in successioni ordinate                 |

## Dati di base

-  Indagine puntuale
-  Indagine lineare
-  Quadrante dell'atlante dei dati di base

La base cartografica CTR in scala 1:10.000 aggiornata al 2016, è stata fornita all'UC dalla Città Metropolitana di Firenze nel Luglio 2020. Il dato rappresentato è in formato shape. La toponomastica visualizzata è fornita da Regione Toscana via servizio WMS.