PIANO STRUTTURALE INTERCOMUNALE
MUGELLO

B. aspetti geologici, idraulici e sismici

| Elaborato | Scala: |
|---|---|
| QC.B06_15 | 1:10.000 |
| | Data: 09/2020 |

CARTA DELLE MOPS
Vicchio


**COMUNI DEL MUGELLO**

**Sindaco del Comune di Barberino di Mugello**
Giampiero Mongatti

**Sindaco del Comune di Borgo San Lorenzo** fino a settembre 2019
**Presidente dell'Unione Montana dei Comuni del Mugello**
Paolo Omoboni

**Sindaco del Comune di Dicomano**
Stefano Passamonti

**Sindaco del Comune di Firenzuola**
Claudio Scarpelli fino a maggio 2019
Giampaolo Biti da maggio 2019

**Sindaco del Comune di Marradi**
Tommaso Triberti

**Sindaco del Comune di Palazzuolo Sul Senio**
Cristian Menghetti fino a maggio 2019
Gian Piero Priolo Marchetti da maggio 2019 a settembre 2019

**Presidente dell'Unione Montana dei Comuni del Mugello**

**Sindaco del Comune di Scarperia e San Piero**
Federico Ignesti

**Sindaco del Comune di Vicchio**
Roberto Izzo fino a maggio 2019
Filippo Carlo Campo da maggio 2019

**UNIONE MONTANA DEI COMUNI DEL MUGELLO**

**Dirigente del servizio economia, ambiente, territorio e forestazione**
Vincenzo Massaro

**Responsabile del procedimento**
Giuseppe Rosa

**UFFICIO UNICO DI PIANO**

Alessandro Bertaccini (Comune di Barberino del Mugello)
Romano Chiocci (Comune di Borgo San Lorenzo)
Valter Bendori (Comune di Dicomano)
Paolo del Zanna fino a aprile 2020 Giulia Ganassi da aprile 2020 (Comune di Firenzuola)
Renato Rossi (Comune di Marradi)
Rodolfo Albisani fino a ottobre 2019 Dante Albisani da ottobre 2019 (Comune di Scarperia e San Piero)
Rodolfo Albisani fino a luglio 2018 Paolo Scalini da luglio 2018 (Comune di Palazzuolo sul Senio)
Riccardo Sforzi fino a giugno 2019 Sabrina Solito da gennaio 2020 (Comune di Vicchio)

**PROFESSIONALITA' ESTERNE**

**Coordinamento generale**
Gianfranco Gorelli

**Aspetti urbanistici**
*Gruppo di progetto*
Gianfranco Gorelli, Michela Chiti, Chiara Kostrato
*Collaboratori*
Alessio Tanganelli, Marina Visciano

**Aspetti paesaggistici**
Luciano Piazza
PAESAGGIO2000 studio associato - Antonella Valentini, Paola Ventura

**Aspetti socio economici**
Pin soc. cons. a r.l. servizi didattici e scientifici per l'Università di Firenze - Mauro Lombardi, Marika Macchi

**Aspetti archeologici**
Cristina Felici

**Aspetti forestali**
Ilaria Scatizzi

**Aspetti geologici e sismici**
GEOTECNICI Consulenza e servizi geologici - Luciano Lazzeri, Nicolò Sbolci

**Aspetti idraulici**
Chiarini Associati - Ingegneria Civile e Ambientale
Remo Chiarini, Alessandro Berni, Luigi Bigazzi

**Valutazione Ambientale Strategica**
SINERGIA srls Progettazione e consulenza ambientale - Luca Gardine, Enrla Scatizzi ,Alessandra Pacciani, Gaia Paggetti

**Comunicazione e partecipazione**
Michela Chiti, Maddalena Rossi

**Aspetti giuridico amministrativi**
Agostino Zanelli Quarantini

**Aspetti energetici del territorio**
iBloNet srl - Alessandro Tirinnanzi, Claudio Fagarazzi, Federico Guasconi, Martellena Irace

**Aspetti del sistema della mobilità**
TAGES COOP s.c. Massimo Porrini, Buffoni Andrea

**Vulnerabilità Sismica**
S2R srl - coord. Emanuele Del Monte

**Pubblicazione S.I.T.**
Linea Comune S.p.A.



Data adozione:
- Comune di Barberino di Mugello - D.C.C. n. 11 del 28/03/2019
- Comune di Borgo San Lorenzo - D.C.C. n. 14 del 30/04/2019
- Comune di Dicomano - D.C.C. n. 17 del 30/04/2019
- Comune di Firenzuola - D.C.C. n. 6 del 05/03/2019
- Comune di Marradi - D.C.C. n. 15 del 29/05/2019
- Comune di Palazzuolo sul Senio - D.C.C. n. 7 del 29/05/2019
- Comune di Scarperia e San Piero - D.C.C. n. 17 del 28/03/2019
- Comune di Vicchio - D.C.C. n. 14 del 28/03/2019

Data di approvazione:
- Unione Montana dei Comuni del Mugello - D.G.C. n. 34 del 09/04/2019


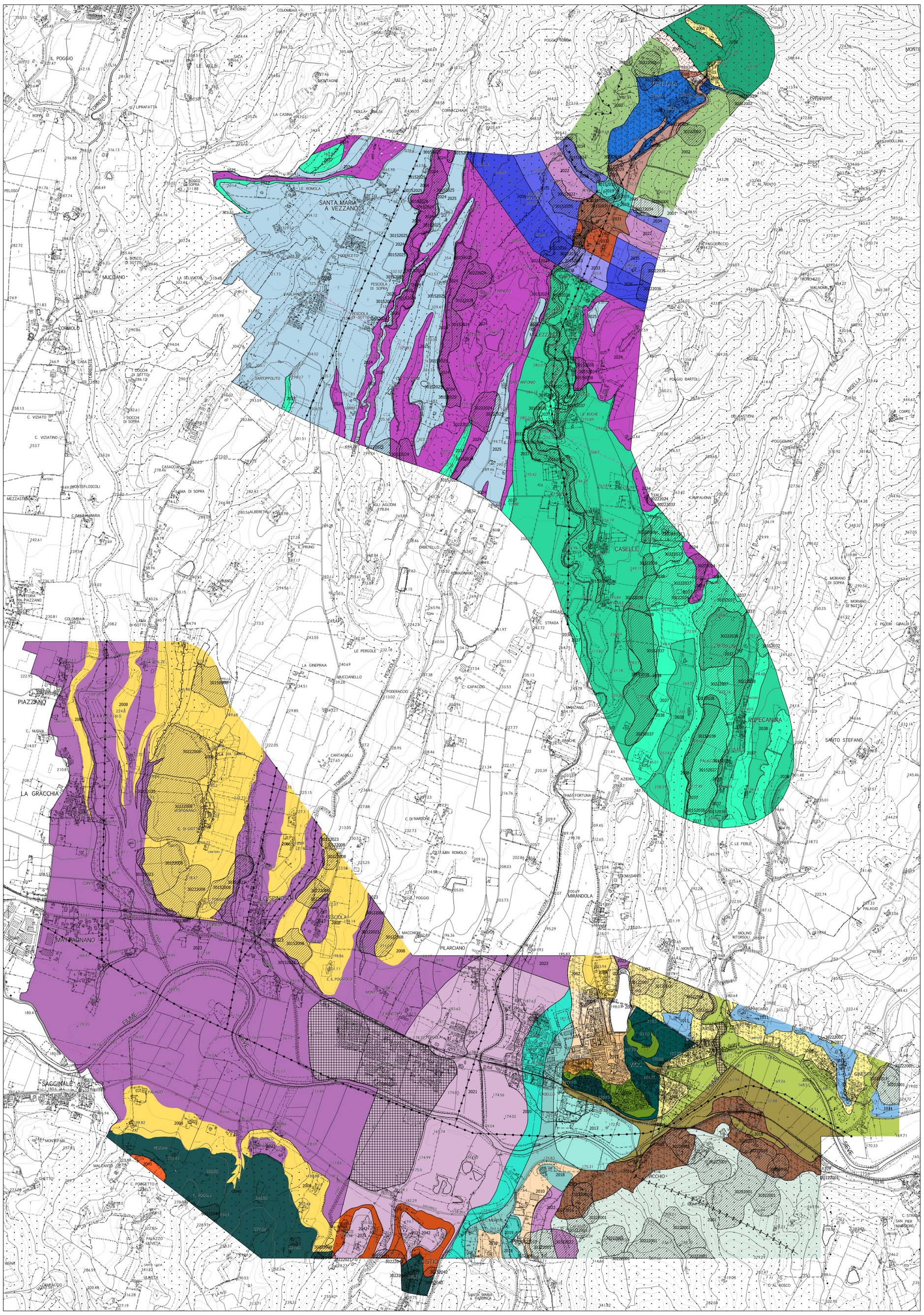


## Legenda

### Zone stabili

- Substrato lapideo

### Zone stabili suscettibili di amplificazioni locali

- Zona 1
- Zona 2
- Zona 3
- Zona 4
- Zona 5
- Zona 6
- Zona 7
- Zona 8
- Zona 9
- Zona 10
- Zona 11
- Zona 12
- Zona 13
- Zona 14
- Zona 15
- Zona 16
- Zona 17
- Zona 18
- Zona 19
- Zona 20
- Zona 21
- Zona 22
- Zona 23
- Zona 24
- Zona 25
- Zona 26
- Zona 27
- Zona 28
- Zona 29
- Zona 30
- Zona 31
- Zona 32
- Zona 33
- Zona 34
- Zona 35
- Zona 36
- Zona 37
- Zona 38
- Zona 39
- Zona 40
- Zona 41
- Zona 42

### Zone di attenzione per instabilità

- Zona di attenzione per instabilità di versante – Zona 1
- Zona di attenzione per instabilità di versante – Zona 2
- Zona di attenzione per instabilità di versante – Zona 3
- Zona di attenzione per instabilità di versante – Zona 4
- Zona di attenzione per instabilità di versante – Zona 5
- Zona di attenzione per instabilità di versante – Zona 6
- Zona di attenzione per instabilità di versante – Zona 7
- Zona di attenzione per instabilità di versante – Zona 8
- Zona di attenzione per instabilità di versante – Zona 9
- Zona di attenzione per instabilità di versante – Zona 10
- Zona di attenzione per instabilità di versante – Zona 11
- Zona di attenzione per instabilità di versante – Zona 12
- Zona di attenzione per instabilità di versante – Zona 13
- Zona di attenzione per instabilità di versante – Zona 14
- Zona di attenzione per instabilità di versante – Zona 15
- Zona di attenzione per instabilità di versante – Zona 16
- Zona di attenzione per instabilità di versante – Zona 17
- Zona di attenzione per instabilità di versante – Zona 18
- Zona di attenzione per instabilità di versante – Zona 19
- Zona di attenzione per instabilità di versante – Zona 20
- Zona di attenzione per instabilità di versante – Zona 21
- Zona di attenzione per instabilità di versante – Zona 22
- Zona di attenzione per instabilità di versante – Zona 23
- Zona di attenzione per instabilità di versante – Zona 24
- Zona di attenzione per instabilità di versante – Zona 25
- Zona di attenzione per instabilità di versante – Zona 26
- Zona di attenzione per instabilità di versante – Zona 27
- Zona di attenzione per instabilità di versante – Zona 28
- Zona di attenzione per instabilità di versante – Zona 29
- Zona di attenzione per instabilità di versante – Zona 30
- Zona di attenzione per instabilità di versante – Zona 31
- Zona di attenzione per instabilità di versante – Zona 32
- Zona di attenzione per instabilità di versante – Zona 33
- Zona di attenzione per instabilità di versante – Zona 34
- Zona di attenzione per instabilità di versante – Zona 35
- Zona di attenzione per instabilità di versante – Zona 36
- Zona di attenzione per instabilità di versante – Zona 37
- Zona di attenzione per instabilità di versante – Zona 38
- Zona di attenzione per instabilità di versante – Zona 39
- Zona di attenzione per instabilità di versante – Zona 40
- Zona di attenzione per instabilità di versante – Zona 41
- Zona di attenzione per instabilità di versante – Zona 42
- Zona di attenzione per instabilità di versante – Zona 99
- Zona di attenzione per liquefazioni – Zona 13
- Zona di attenzione per liquefazioni – Zona 21
- Zona di attenzione per liquefazioni – Zona 23

### Forme di superficie e sepolte

- Conoide alluvionale
- Falda detritica
- Orlo di scarpata morfologica naturale o artificiale (10-20m)
- Orlo di scarpata morfologica naturale o artificiale (>20m)
- Orlo di terrazzo fluviale (10-20m)
- Cresta
- Asse di valle sepolta stretta (C≥ 0.25)
- Asse di valle sepolta larga (C< 0.25)
- Sinclinale

### Faglie attive e capaci

- Faglia diretta potenzialmente attiva e capace (incerta)

0 100 200 300 400 500 600 700 800 900 1000 metri

CASE CALDETA

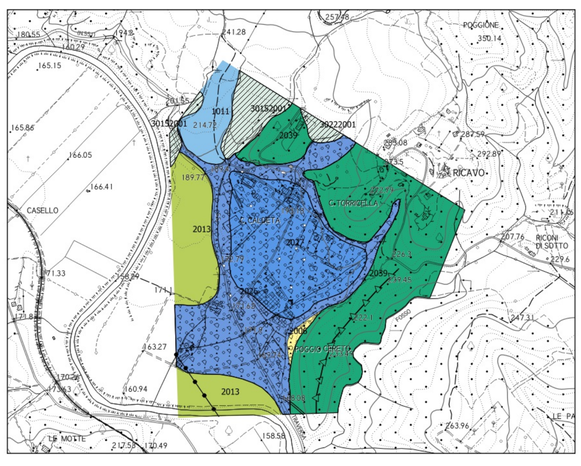
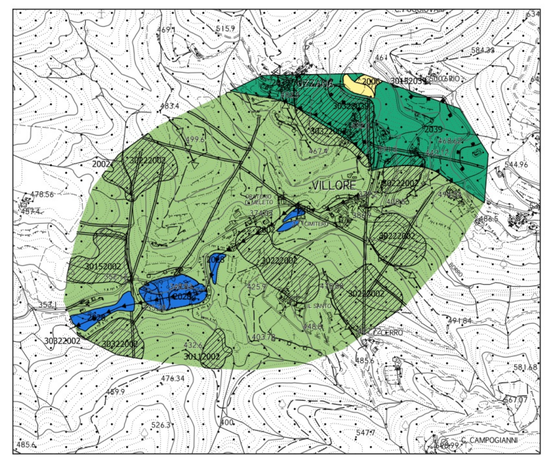
VILLORE