

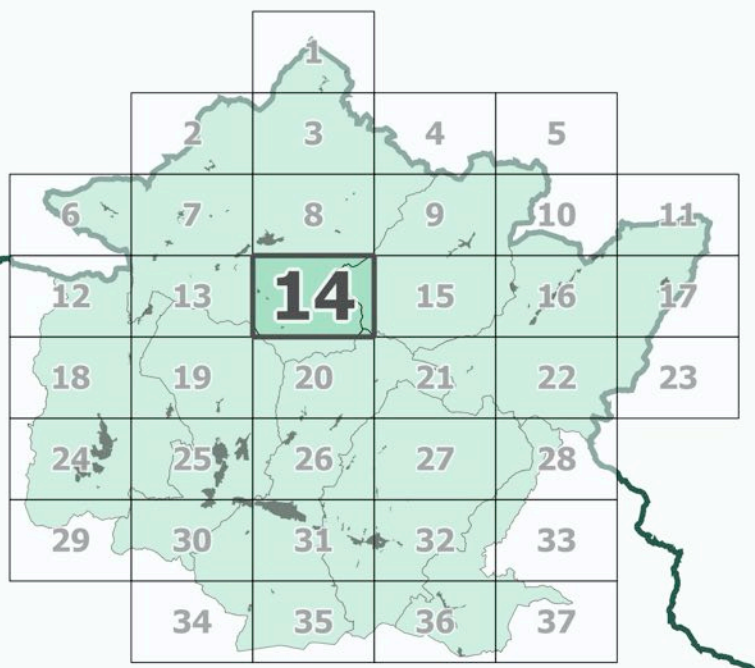


**PIANO STRUTTURALE INTERCOMUNALE
MUGELLO**

B. aspetti geologici, idraulici e sismici

Elaborato: **STR04.02** Scala: **1:10.000**
Data: **09/2020**

CARTA DELLA MAGNITUDO IDRAUCA



COMUNI DEL MUGELLO
 Sindaco del Comune di Barberino di Mugello
 Claudio Montepi
 Sindaco del Comune di Borgo San Lorenzo fino a settembre 2019
 Presidente dell'Unione Montana dei Comuni del Mugello
 Filippo Carli Campa
 Sindaco del Comune di Dicomano
 Stefano Passatore
 Sindaco del Comune di Firenzuela
 Claudio Scarpelli fino a maggio 2019
 Giampaolo Buti da maggio 2019
 Sindaco del Comune di Marradi
 Roberto Rosi
 Sindaco del Comune di Palazzo sul Senio
 Cristian Mengherli fino a maggio 2019
 Maurizio Tommasini fino a maggio 2019 e da settembre 2019
 Presidente dell'Unione Montana dei Comuni del Mugello
 Sindaco del Comune di Scarpeta e San Piero
 Federico Ignesti
 Sindaco del Comune di Vicchio
 Roberto Luzzi fino a maggio 2019
 Filippo Carli Campa da maggio 2019

UNIONE MONTANA DEI COMUNI DEL MUGELLO
 Dirigente del servizio economia, ambiente, territorio e forestazione
 Massimo
 Responsabile del procedimento
 Giuseppe Rosa




UFFICIO UNICO DI PIANO
 Alessandro Bertaccini (Comune di Barberino del Mugello)
 Romano Chiochi (Comune di Borgo San Lorenzo)
 Walter Bondoni (Comune di Dicomano)
 Paolo del Zanna fino a aprile 2020 Giulia Gianassi da aprile 2020
 Comune di Firenzuela)
 Renato Rosi (Comune di Marradi)
 Rodolfo Albisani fino a ottobre 2019 Dante Albisani da ottobre 2019
 Comune di Scarpeta e San Piero) Paolo Scalmi da luglio 2018
 (Comune di Palazzo sul Senio)
 Riccardo Sicari fino a giugno 2019 Sabrina Solito da gennaio 2020
 (Comune di Vicchio)

PROFESSIONALITA' ESTERNE
 Coordinamento generale
 Gianfranco Gorelli
 Aspetti urbanistici
 Gruppo di progetto
 Gianfranco Gorelli, Michela Chiti, Chiara Nostrato
 Collaboratori
 Alessio Taniguchi, Marina Visciano
 Aspetti paesaggistici
 Luciano Piazza
 PIASSAGGI(2009) studio associato - Antonella Valentini, Paola Venturi
 Aspetti socio economici
 Fin. soc. cons. a.r.l. servizi didattici e scientifici per
 l'Università di Firenze - Mauro Lombardi, Marika Macchi
 Aspetti archeologici
 Cristina Felici
 Aspetti forestali
 Paolo Scalmi
 Aspetti geologici e sismici
 GEOTECNO Consulenza e servizi geologici -
 Luciano Casari, Nicola Siboldi
 Aspetti idraulici
 Chiarini Associati - Ingegneria Civile e Ambientale
 Pirelli Chiarini, Alessandro Boni, Luigi Bigazzi
 Valutazione Ambientale Strategica
 SINERGIA srl Progettazione e consulenza ambientale -
 Luca Gardone, Ilaria Scarpata, Alessandra Pacchini, Gaia Paggetti
 Comunicazione e partecipazione
 Michela Chiti, Maddalena Rossi
 Aspetti giuridico amministrativi
 Ippoliti Giannotti
 Aspetti energetici del territorio
 IsoNet srl - Alessandro Tirimanni, Claudio Fagarazzi,
 Federico Passerini, Manfredo Iacovi
 Aspetti del sistema della mobilità
 TAGES COOP. s.r.l. - Massimo Ferrini, Buffonni Andrea





Vulnerabilità Sismica
 S20 srl - Istituto Nazionale Del Monte
 Pubblicazione S.I.T.
 Linea Comune S.p.A.

Data adozione: Data di approvazione:
 Comune di Barberino di Mugello - D.C. n. 14 del 26/03/2019
 Comune di Borgo San Lorenzo - D.C. n. 14 del 26/03/2019
 Comune di Dicomano - D.C. n. 17 del 26/03/2019
 Comune di Firenzuela - D.C. n. 14 del 26/03/2019
 Comune di Marradi - D.C. n. 13 del 25/03/2019
 Comune di Palazzo sul Senio - D.C. n. 14 del 26/03/2019
 Comune di Scarpeta e San Piero - D.C. n. 17 del 26/03/2019
 Comune di Vicchio - D.C. n. 14 del 26/03/2019
 PRESA D'ATTO ADDIZIONE:
 Unione Montana dei Comuni del Mugello - D.G. n. 34 del 06/04/2019

Legenda

-  confini comunali
-  confini regionali
-  sezioni

Magnitudo idraulica (L.R. 41/2018)

-  moderata
-  severa
-  molto severa
-  molto severa (asta principale Fiume Sieve)

La base cartografica CTR in scala 1:10.000 aggiornata al 2016, è stata fornita all'UC della Città Metropolitana di Firenze nel Luglio 2020. Il dato rappresentato è in formato shape. La toponomastica visualizzata è fornita da Regione Toscana via servizio WMS.

