

**PIANO STRUTTURALE INTERCOMUNALE
MUGELLO**

B. aspetti geologici, idraulici e sismici

Elaborato: **STR04.02** Scala: **1:10.000**
Data: **09/2020**




CARTA DELLA MAGNITUDO IDRAUCA







COMUNI DEL MUGELLO
 Sindaco del Comune di Barberino di Mugello
 Sindaco del Comune di Borgo San Lorenzo
 Sindaco del Comune di Dicomano
 Sindaco del Comune di Firenzezola
 Sindaco del Comune di Marradi
 Sindaco del Comune di Palazzo sul Senio
 Sindaco del Comune di Vicchio
UNIONE MONTANA DEI COMUNI DEL MUGELLO
 Dirigente del servizio economia, ambiente, territorio e forestazione
 Responsabile del procedimento
UFFICIO UNICO DI PIANO
PROFESSIONALITA' ESTERNE
 Aspetti urbanistici
 Aspetti paesaggistici
 Aspetti socio economici
 Aspetti archeologici
 Aspetti forestali
 Aspetti geologici e sismici
 Aspetti idraulici
 Valutazione Ambientale Strategica
 Comunicazione e partecipazione
 Aspetti giuridico amministrativi
 Aspetti del sistema della mobilità
 Vulnerabilità Sismica
 Pubblicazione S.I.T.

Data adozione: Data di approvazione:

Legenda

-  confini comunali
-  confini regionali
-  sezioni

Magnitudo idraulica (L.R. 41/2018)

-  moderata
-  severa
-  molto severa
-  molto severa (asta principale Fiume Sieve)

La base cartografica CTR in scala 1:10.000 aggiornata al 2016, è stata fornita all'UC della Città Metropolitana di Firenze nel Luglio 2020. Il dato rappresentato è in formato shape. La toponomastica visualizzata è fornita da Regione Toscana via servizio WMS.

