

COMUNI DEL MUGELLO
 Comune di Barberino del Mugello
 Sindaco del Comune di Borgo San Lorenzo fino a settembre 2019
 Presidente dell'Unione Montana dei Comuni del Mugello
 Filippo Ormiani
 Sindaco del Comune di Dicomano
 Stefano Passatore
 Sindaco del Comune di Firenzuola
 Claudio Scarpelli fino a maggio 2019
 Giampaolo Buti da maggio 2019
 Sindaco del Comune di Marradi
 Tommaso Tiburzi
 Sindaco del Comune di Palazzuolo Sul Senio
 Cristian Menghetti fino a maggio 2019
 Gian Paganelli
 Sindaco del Comune di Vicchio
 Roberto Iacchi fino a maggio 2019
 Filippo Carla Campa da maggio 2019

UNIONE MONTANA DEI COMUNI DEL MUGELLO
 Dirigente del servizio economia, ambiente, territorio e forestazione
 Vincenzo Muscarelli
 Responsabile del procedimento
 Giuseppe Rosa

UFFICIO UNICO DI PIANO
 Alessandro Bertaccini (Comune di Barberino del Mugello)
 Romano Chiochi (Comune di Borgo San Lorenzo)
 Valter Bendoni (Comune di Dicomano)
 Paolo del Zanna fino a aprile 2020 Giulia Gianassi da aprile 2020 (Comune di Firenzuola)
 Renato Rossi (Comune di Marradi)
 Rodolfo Albicani fino a ottobre 2019 Dante Albicani da ottobre 2019 (Comune di Scarpenta e San Piero)
 Rodolfo Albicani fino a luglio 2018 Paolo Scalinzi da luglio 2018 (Comune di Palazzuolo sul Senio)
 Riccardo Sicci fino a giugno 2019 Sabrina Solitto da gennaio 2020 (Comune di Vicchio)

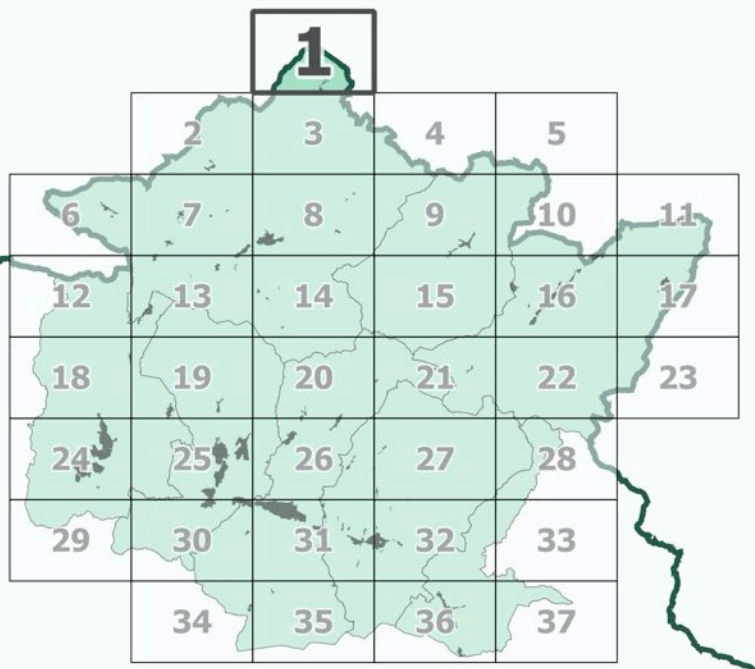
PROFESSIONALITA' ESTERNE
Coordinamento generale
 Gianfranco Gorelli
Aspetti urbanistici
 Gruppo di progetto
 Gianfranco Gorelli, Michela Chiti, Chiara Nostrato
 Collaboratori
 Alessio Tangonelli, Marina Visciano
Aspetti paesaggistici
 Luciano Piazza
 PIASSAGGIO2000 studio associato - Antonella Valentini, Paola Venturi
Aspetti socio economici
 Fin soc. cons. a r.l. servizi didattici e scientifici per l'Università di Firenze - Mauro Lombardi, Marika Macchi
Aspetti archeologici
 Cristina Felici
Aspetti forestali
 Elena Scatena
Aspetti geologici e sismici
 GEOTECNO Consulenza e servizi geologici - Luciano Caszari, Nicola Sbiodi
Aspetti idraulici
 Charini Associati - Ingegneria Civile e Ambientale
 Irene Charini, Alessandro Berni, Luigi Bigazzi
Valutazione Ambientale Strategica
 SINERGIA srl Progettazione e consulenza ambientale - Luca Gardone, Ilaria Scatena, Alessandra Pacchini, Gaia Paggiotti
Comunicazione e partecipazione
 Michela Chiti, Maddalena Rossi
Aspetti giuridico amministrativi
 Agnese Zanelli Giannuzzi
Aspetti energetici del territorio
 ilSoNet srl - Alessandro Tassinari, Claudio Fagarazzi, Federico Gussorini, Marielena Iacchi
Aspetti del sistema della mobilità
 TAGES COOP s.c. - Massimo Ferrini, Buffoni Andrea

Vulnerabilità Sismica
 S2S srl - Paolo Emanuele Del Monte
Pubblicazione S.I.T.
 Linea Comune S.p.A.

B. aspetti geologici, idraulici e sismici







Elaborato: **STR04.05**
 Scala: 1:10.000
 Data: 09/2020

CARTA DELLE AREE PRESIDATE DAI SISTEMI ARGINALI COMPRESIVA DELLE AREE DI FONDOVALLE FLUVIALE



Data adozione:
 Comune di Barberino del Mugello - D.C.C. n. 14 del 26/03/2019
 Comune di Borgo San Lorenzo - D.C.C. n. 14 del 30/03/2019
 Comune di Dicomano - D.C.C. n. 17 del 26/03/2019
 Comune di Firenzuola - D.C.C. n. 04 del 04/03/2019
 Comune di Marradi - D.C.C. n. 13 del 25/03/2019
 Comune di Palazzuolo sul Senio - D.C.C. n. 14 del 26/03/2019
 Comune di Scarpenta e San Piero - D.C.C. n. 17 del 26/03/2019
 Comune di Vicchio - D.C.C. n. 14 del 30/03/2019

Data di approvazione:
 Unione Montana dei Comuni del Mugello - D.G. n. 34 del 06/04/2019

- Legenda**
-  confini comunali
 -  confini regionali
 -  Aree presidiate da sistemi arginali
 -  Aree di fondovalle fluviale
 -  Aree potenzialmente soggette a ristagno per obliterazione del reticolo minore di drenaggio (concertate con il Genio Civile)
 -  Aree individuate nella Carta della Pericolosità da Alluvioni

La base cartografica CTR in scala 1:10.000 aggiornata al 2016, è stata fornita all'UC della Città Metropolitana di Firenze nel Luglio 2020. Il dato rappresentato è in formato shape. La toponomastica visualizzata è fornita da Regione Toscana via servizio WMS.

