

**COMUNI DEL MUGELLO**  
 Sindaco del Comune di Barberino di Mugello  
 (Comune di Barberino di Mugello)  
 Sindaco del Comune di Borgo San Lorenzo fino a settembre 2019  
 Presidente dell'Unione Montana dei Comuni del Mugello  
 (Unione Montana dei Comuni del Mugello)  
 Sindaco del Comune di Dicomano  
 Stefano Passatore  
 Sindaco del Comune di Firenzuola  
 Claudio Scarpelli fino a maggio 2019  
 Giampaolo Buti da maggio 2019  
 Sindaco del Comune di Marradi  
 (Comune di Marradi)  
 Sindaco del Comune di Palazzuolo sul Senio  
 Cristian Menghetti fino a maggio 2019  
 Gian Tommaso Cecchi fino a maggio 2019  
 Presidente dell'Unione Montana dei Comuni del Mugello  
 Sindaco del Comune di Scarperia e San Piero  
 Federico Ignesti  
 Sindaco del Comune di Vicchio  
 Roberto Luzzi fino a maggio 2019  
 Filippo Carla Campa da maggio 2019

**UNIONE MONTANA DEI COMUNI DEL MUGELLO**  
 Dirigente del servizio economia, ambiente, territorio e forestazione  
 Massimo  
 Responsabile del procedimento  
 Giuseppe Rosa

**UFFICIO UNICO DI PIANO**  
 Alessandro Bertaccini (Comune di Barberino del Mugello)  
 Romano Chiochi (Comune di Borgo San Lorenzo)  
 Walter Bondoni (Comune di Dicomano)  
 Paolo del Zanna fino a aprile 2020  
 Giulio Gianinssi da aprile 2020  
 (Comune di Firenzuola)  
 Renato Rossi (Comune di Marradi)  
 Rodolfo Albisani fino a ottobre 2019  
 Dante Albisani da ottobre 2019  
 (Comune di Scarperia e San Piero)  
 Paolo Scalinzi da luglio 2018  
 (Comune di Palazzuolo sul Senio)  
 Riccardo Sicari fino a giugno 2019  
 Sabrina Solitto da gennaio 2020  
 (Comune di Vicchio)

**PROFESSIONALITA' ESTERNE**  
 Coordinamento generale  
 Gianfranco Gonnelli  
 Aspetti urbanistici  
 Gruppo di progetto  
 Gianfranco Gonnelli, Michela Chiti, Chiara Nostrato  
 Collaboratori  
 Alessio Tassinari, Marina Visciano  
 Aspetti paesaggistici  
 Luciano Piazza  
 PIASSAGGI2000 studio associato - Antonella Valentini, Paola Venturi  
 Aspetti socio economici  
 Pio soc. cons. a.r.l. servizi didattici e scientifici per  
 l'Università di Firenze - Mauro Lombardi, Marika Maschi  
 Aspetti archeologici  
 Cristina Felici  
 Aspetti forestali  
 Paolo Cecchi  
 Aspetti geologici e sismici  
 GEOTECNO Consulenza e servizi geologici -  
 Luciano Casari, Nicola Sobici  
 Aspetti idraulici  
 Chiemmi Associati - Ingegneria Civile e Ambientale  
 Riccardo Chiochi, Alessandro Butti, Luigi Bigazzi  
 Valutazione Ambientale Strategica  
 SINERGIA srl Progettazione e consulenza ambientale -  
 Luca Gardone, Ilaria Scatena, Alessandra Pacciani, Gaia Paggetti  
 Comunicazione e partecipazione  
 Michela Chiti, Maddalena Rossi  
 Aspetti giuridico amministrativi  
 Alessio Tassinari  
 Aspetti energetici del territorio  
 IsoNet srl - Alessandro Tirimanni, Claudio Fagazzari,  
 Federico Cassonini, Marianna Iaco  
 Aspetti del sistema della mobilità  
 TAGES COOP s.c. - Massimo Ferrini, Buffoni Andrea

**Vulnerabilità Sismica**  
 S20 s.r.l. - Simone Emanuele Del Monte

**Pubblicazione S.I.T.**  
 Linea Comune S.p.A.

B. aspetti geologici, idraulici e sismici

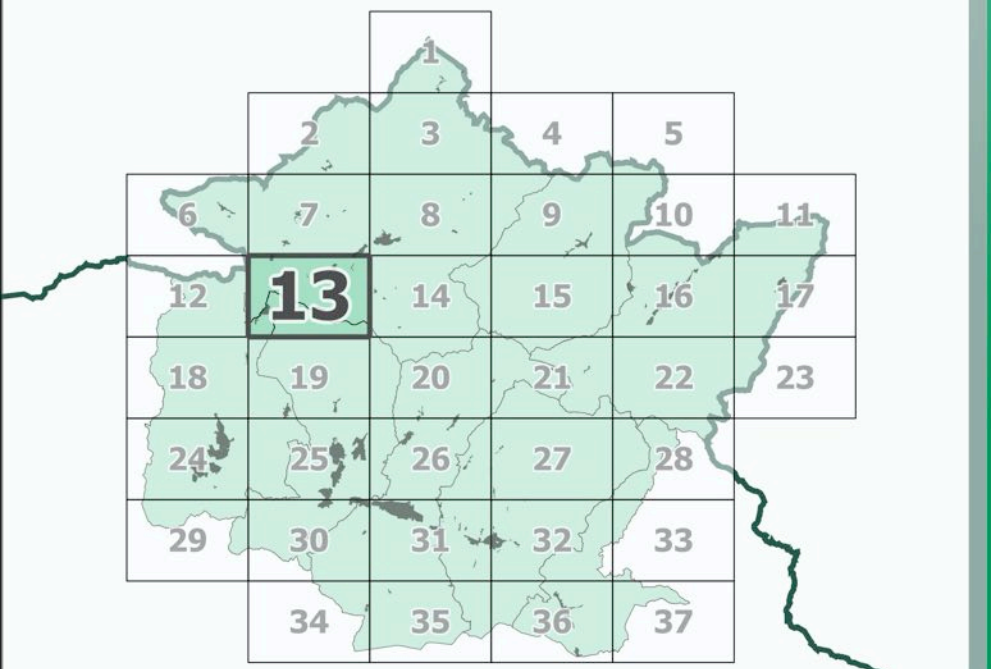
Elaborato

Scala: 1:10.000

Data: 09/2020

**STR04.05**

CARTA DELLE AREE PRESIDIATE DAI SISTEMI ARGINALI COMPRESIVA DELLE AREE DI FONDOVALLE FLUVIALE









Data adozione: Comune di Barberino di Mugello - D.C.C. n. 14 del 26/05/2019  
 Comune di Borgo San Lorenzo - D.C.C. n. 14 del 26/05/2019  
 Comune di Dicomano - D.C.C. n. 17 del 26/05/2019  
 Comune di Firenzuola - D.C.C. n. 14 del 26/05/2019  
 Comune di Marradi - D.C.C. n. 13 del 25/03/2019  
 Comune di Palazzuolo sul Senio - D.C.C. n. 14 del 26/05/2019  
 Comune di Scarperia e San Piero - D.C.C. n. 17 del 26/05/2019  
 Comune di Vicchio - D.C.C. n. 14 del 26/05/2019

Data di approvazione:

PIESA D'ARTO ADOC/COMI  
 Unione Montana dei Comuni del Mugello - D.G. n. 34 del 06/04/2019

**Legenda**

-  confini comunali
-  confini regionali
-  Aree presidiate dai sistemi arginali
-  Aree di fondovalle fluviale
-  Aree potenzialmente soggette a ristagno per obliterazione del reticolo minore di drenaggio (concertate con il Genio Civile)
-  Aree individuate nella Carta della Pericolosità da Alluvioni

