

COMUNI DEL MUGELLO

Sindaco del Comune di Barberino di Mugello
Claudio Scarpelli - fino a settembre 2019

Sindaco del Comune di Borgo San Lorenzo fino a settembre 2019
Presidente dell'Unione Montana dei Comuni del Mugello

Sindaco del Comune di Dicomanò
Stefano Passatore

Sindaco del Comune di Firenzola
Claudio Scarpelli - fino a maggio 2019
Giampaolo Butti - da maggio 2019

Sindaco del Comune di Marradi
Roberto

Sindaco del Comune di Palazzo sul Senio
Cristian Menghetti - fino a maggio 2019

Sindaco del Comune di Vicchio
Roberto Luzzi - fino a maggio 2019
Filippo Carla Campa - da maggio 2019

UNIONE MONTANA DEI COMUNI DEL MUGELLO
Dirigente del servizio economia, ambiente, territorio e forestazione
Maurizio
Responsabile del procedimento
Giuseppe Rosa

UFFICIO UNICO DI PIANO
Alessandro Bertaccini (Comune di Barberino del Mugello)
Romana Chiochi (Comune di Borgo San Lorenzo)
Valter Bendoni (Comune di Dicomanò)
Paolo del Zanna - fino a aprile 2020
Giulia Gianassi - da aprile 2020
(Comune di Firenzola)
Renato Rosi (Comune di Marradi)
Rodolfo Albisani - fino a ottobre 2019
Dante Albisani - da ottobre 2019
(Comune di Scarpella e San Piero)
Paolo Scalinì - da luglio 2018
(Comune di Palazzo sul Senio)
Riccardo Sicari - fino a giugno 2019
Sabrina Solitto - da gennaio 2020
(Comune di Vicchio)

PROFESSIONALITA' ESTERNE

Coordinamento generale
Gianfranco Gorelli

Aspetti urbanistici
Gruppo di progetto
Gianfranco Gorelli, Michela Chiti, Chiara Nostrato

Collaboratori
Alessio Taniguchi, Marina Visciano

Aspetti paesaggistici
Luciano Piazza
IRASGEOLOGIO studio associato - Antonella Valentini, Paola Venturi

Aspetti socio economici
Fin. soc. cons. a.r.l. servizi didattici e scientifici per
l'Università di Firenze - Mauro Lombardi, Marika Maschi

Aspetti archeologici
Cristina Felici

Aspetti forestali
Piero Scatena

Aspetti geologici e sismici
GEOTECNO Consulenza e servizi geologici -
Luciano Casari, Nicola Sbiodri

Aspetti idraulici
Charini Associati - Ingegneria Civile e Ambientale
Piero Charini, Alessandro Boni, Luigi Bigazzi

Valutazione Ambientale Strategica
SINERGIA srl Progettazione e consulenza ambientale -
Luca Gardone, Ilara Scarpata, Alessandra Paccanti, Gaia Paggetti

Comunicazione e partecipazione
Michela Chiti, Maddalena Rossi

Aspetti giuridico amministrativi
Gianfranco Gorelli

Aspetti energetici del territorio
EcoNet srl - Alessandro Tirimanni, Claudio Fagarazzi,
Federico Cossarini, Manuella Ince

Aspetti del sistema della mobilità
TAGES COOP s.c. - Massimo Ferrini, Buffonini Andrea

Vulnerabilità Sismica
SIS s.r.l. - Simone Emanuele Del Monte

Pubblicazione S.I.T.
Linea Comune S.p.A.

B. aspetti geologici, idraulici e sismici

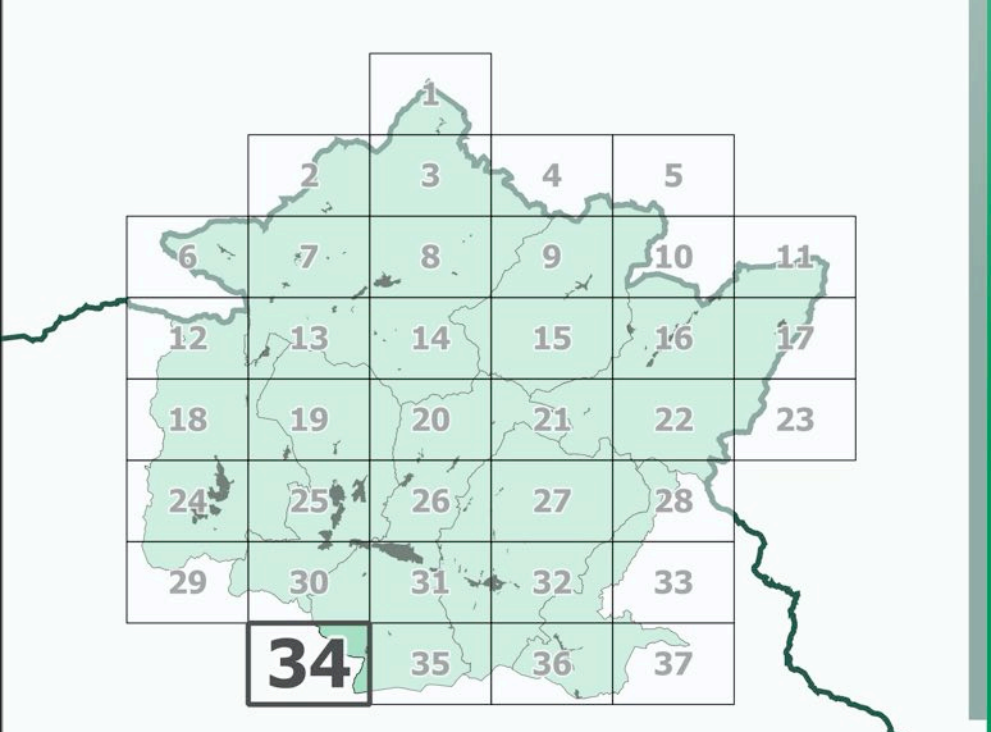
Elaborato

STR04.05

Scala: 1:10.000

Data: 09/2020

CARTA DELLE AREE PRESIDATE DAI SISTEMI ARGINALI COMPRESIVA DELLE AREE DI FONDOVALLE FLUVIALE









Data adozione:
Comune di Barberino di Mugello - D.C. n. 14 del 26/03/2019
Comune di Borgo San Lorenzo - D.C. n. 14 del 26/03/2019
Comune di Dicomanò - D.C. n. 17 del 26/03/2019
Comune di Firenzola - D.C. n. 14 del 26/03/2019
Comune di Marradi - D.C. n. 13 del 25/03/2019
Comune di Palazzo sul Senio - D.C. n. 14 del 26/03/2019
Comune di Scarpella e San Piero - D.C. n. 17 del 26/03/2019
Comune di Vicchio - D.C. n. 14 del 26/03/2019

Data di approvazione:

PIESA D'ARTO ADOTTORIE
Unione Montana dei Comuni del Mugello - D.G. n. 34 del 06/04/2019

Legenda

-  confini comunali
-  confini regionali
-  Aree presidiate da sistemi arginali
-  Aree di fondovalle fluviale
-  Aree potenzialmente soggette a ristagno per obliterazione del reticolo minore di drenaggio (concertate con il Genio Civile)
-  Aree individuate nella Carta della Pericolosità da Alluvioni

