

COMUNI DEL MUGELLO

Sindaco del Comune di Barberino del Mugello
Claudio Bartolacci

Sindaco del Comune di Borgo San Lorenzo fino a settembre 2019
Presidente dell'Unione Montana dei Comuni del Mugello
Piero Ottolenghi

Sindaco del Comune di Dicomano
Stefano Passatore

Sindaco del Comune di Firenzezola
Claudio Scarpelli fino a maggio 2019
Giampaolo Butti da maggio 2019

Sindaco del Comune di Marradi
Roberto Scattolon

Sindaco del Comune di Palazzuolo sul Senio
Cristian Menghetti fino a maggio 2019
Luigi Tognoni dal maggio 2019

Presidente dell'Unione Montana dei Comuni del Mugello
Presidente dell'Unione Montana dei Comuni del Mugello
Sindaco del Comune di Scarpella e San Piero
Federico Ignesti

Sindaco del Comune di Vicchio
Roberto Luzzi fino a maggio 2019
Filippo Carla Campi da maggio 2019

UNIONE MONTANA DEI COMUNI DEL MUGELLO
Dirigente del servizio economia, ambiente, territorio e forestazione
Maurizio Muscarelli
Responsabile del procedimento
Giuseppe Rosa

UFFICIO UNICO DI PIANO
Alessandro Bertaccini (Comune di Barberino del Mugello)
Romano Chiochi (Comune di Borgo San Lorenzo)
Valter Bondoni (Comune di Dicomano)
Paolo del Zanna fino a aprile 2020
Giulia Gianassi da aprile 2020
(Comune di Firenzezola)
Renato Rossi (Comune di Marradi)
Rodolfo Albisani fino a ottobre 2019
Dante Albisani da ottobre 2019
(Comune di Scarpella e San Piero)
Paolo Scalmi da luglio 2018
(Comune di Palazzuolo sul Senio)
Riccardo Sicari fino a giugno 2019
Sabrina Solitto da gennaio 2020
(Comune di Vicchio)

PROFESSIONALITA' ESTERNE
Coordinamento generale
Gianfranco Gorelli
Aspetti urbanistici
Gruppo di progetto
Gianfranco Gorelli, Michela Chiti, Chiara Nostrato
Collaboratori
Alessio Tognarelli, Marina Visciano
Aspetti paesaggistici
Luciano Piazza
IRIAS/AGS/2009 studio associato - Antonella Valentini, Paola Venturi
Aspetti socio economici
Fin. soc. cons. a.r.l. servizi didattici e scientifici per
l'Università di Firenze - Mauro Lombardi, Marika Macchi
Aspetti archeologici
Cristina Felici
Aspetti forestali
Piero Scattolon
Aspetti geologici e sismici
GEOTECNO Consulenza e servizi geologici -
Luciano Casari, Nicola Sbisti
Aspetti idraulici
Charmis Associati - Ingegneria Civile e Ambientale
Piero Chiochi, Alessandro Berti, Luigi Bigazzi
Valutazione Ambientale Strategica
SINERGIA srl Progettazione e consulenza ambientale -
Luca Gardone, Ilaria Scatena, Alessandra Pacciani, Gaia Paggetti
Comunicazione e partecipazione
Michela Chiti, Maddalena Rossi
Aspetti giuridico amministrativi
Gianfranco Gorelli
Aspetti energetici del territorio
IsoNet srl - Alessandro Tisimanni, Claudio Fagarazzi,
Federico Cossarini, Marianna Inesi
Aspetti del sistema della mobilità
TAGES COOP s.c. - Massimo Ferrini, Buffoni Andrea
Vulnerabilità Sismica
SIS srl - Roberto Emanuele Del Monte
Pubblicazione S.I.T.
Linea Comune S.p.A.

B. aspetti geologici, idraulici e sismici

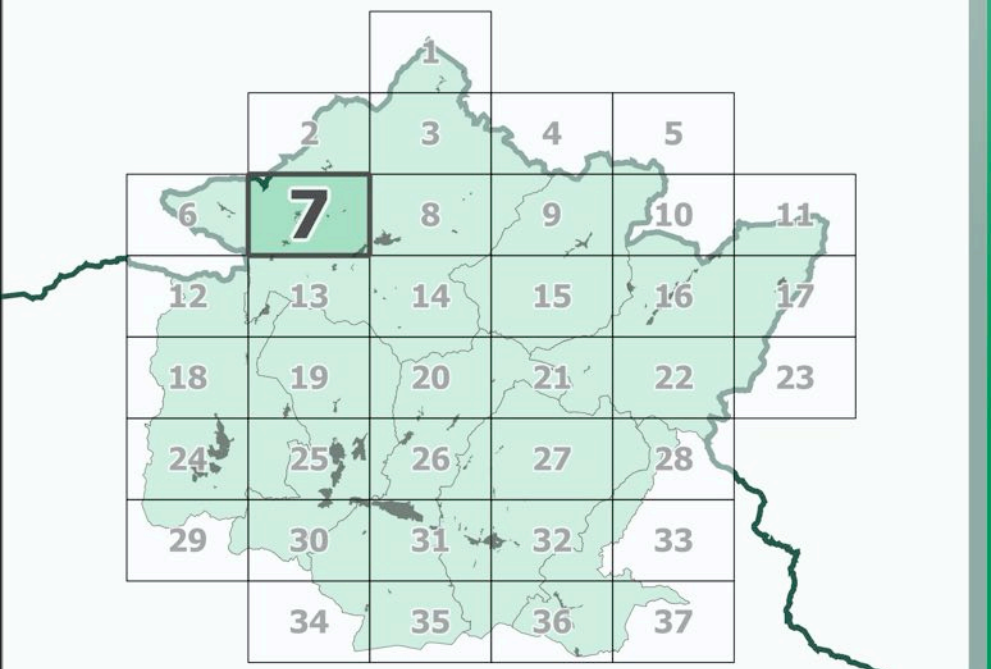
Elaborato

Scala: **1:10.000**

Data: **09/2020**

STR04.05

CARTA DELLE AREE PRESIDATE DAI SISTEMI ARGINALI COMPRESIVA DELLE AREE DI FONDOVALLE FLUVIALE









Data adozione: **Comune di Barberino del Mugello - D.C.C. n. 14 del 26/03/2019**
Comune di Borgo San Lorenzo - D.C.C. n. 14 del 26/03/2019
Comune di Dicomano - D.C.C. n. 17 del 26/03/2019
Comune di Firenzezola - D.C.C. n. 04 del 04/03/2019
Comune di Marradi - D.C.C. n. 13 del 25/03/2019
Comune di Palazzuolo sul Senio - D.C.C. n. 04 del 24/03/2019
Comune di Scarpella e San Piero - D.C.C. n. 17 del 26/03/2019
Comune di Vicchio - D.C.C. n. 14 del 26/03/2019

Data di approvazione:

PIESA D'ATTO ADDIZIONE
Unione Montana dei Comuni del Mugello - D.G. n. 34 del 09/04/2019

Legenda

-  confini comunali
-  confini regionali
-  Aree presidiate da sistemi arginali
-  Aree di fondovalle fluviale
-  Aree potenzialmente soggette a ristagno per obliterazione del reticolo minore di drenaggio (concertate con il Genio Civile)
-  Aree individuate nella Carta della Pericolosità da Alluvioni

